PLANOS CIRCUITOS VI TRIATLÓN CROS DE ISLA DEL ZUJAR 2017
PRUEBA SPRINT

1er Segmento: NATACIÓN. 750Mtrs en Total

1 Vueltas al circuito de 750mtrs

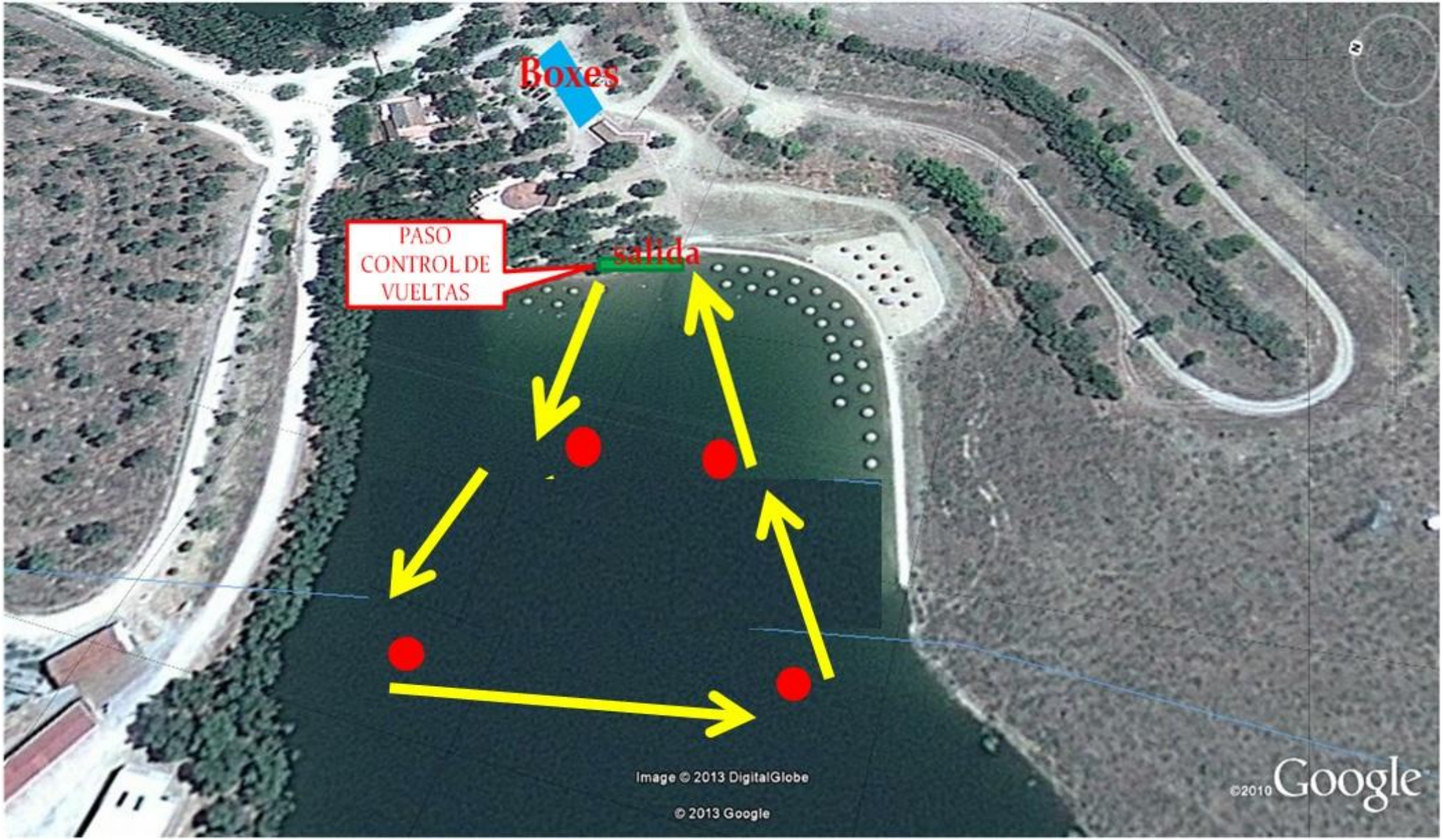

PLANOS CIRCUITOS VI TRIATLÓN CROS DE ISLA DEL ZUJAR 2017
PRUEBA SPRINT

2º Segmento: CICLISMO BTT. 20kms en Total

1 Vueltas al circuito A de 6km.

2 Vueltas al circuito B de 7km

CIRCUITO B

ATENCIÓN ESCALÓN
DESCENSO SINUOSO
DESCENSO SINUOSO
PASO CONTROL DE VUELTAS
Imagen © 2013 DigitalGlobe
© 2013 Google
©2010 Google
Gráfico: min., media, máx.: Elevación: 318, 341, 388 m
Total de intervalo: Distancia: 6.79 km
Incremento/pérdida de elevación: 214 m, -214 m
Pendiente máxima: 17.1%, -21.4%
Pendiente media: 5.8%, -6.2%
388 m
380 m
370 m
360 m
350 m
340 m
330 m
318 m
324 m
-1.8%
0 m
0.75 km
1.5 km
2.25 km
3 km
3.75 km
4.5 km
5.25 km
6 km
6.79 km

PLANOS CIRCUITOS VI TRIATLÓN CROS DE ISLA DEL ZUJAR 2017
PRUEBA SPRINT

3er Segmento: CARRERA A PIE. 4kms en Total
2 Vueltas al circuito de 2km.

PLANOS CIRCUITOS VI TRIATLÓN CROS DE ISLA DEL ZUJAR 2017

PRUEBA SUPERSPRINT

1er Segmento: NATACIÓN. 300Mtrs en Total

1 Vueltas al circuito de 300mtrs

PLANOS CIRCUITOS VI TRIATLÓN CROS DE ISLA DEL ZUJAR 2017

PRUEBA SUPERSPRINT

2º Segmento: CICLISMO BTT. 12kms en Total
2 Vueltas al circuito A de 6km.

PLANOS CIRCUITOS VI TRIATLÓN CROS DE ISLA DEL ZUJAR 2017

PRUEBA SUPERSPRINT

3er Segmento: CARRERA A PIE. 2kms en Total

1 Vueltas al circuito de 2km.

PLANOS CIRCUITOS VI TRIATLÓN CROS DE ISLA DEL ZUJAR 2017

CIRCULACIÓN EN EL ÁREA DE TRANSICIÓN TANTO EN LA PRUEBA SPRINT COMO EN LA SUPERSPRINT

T1

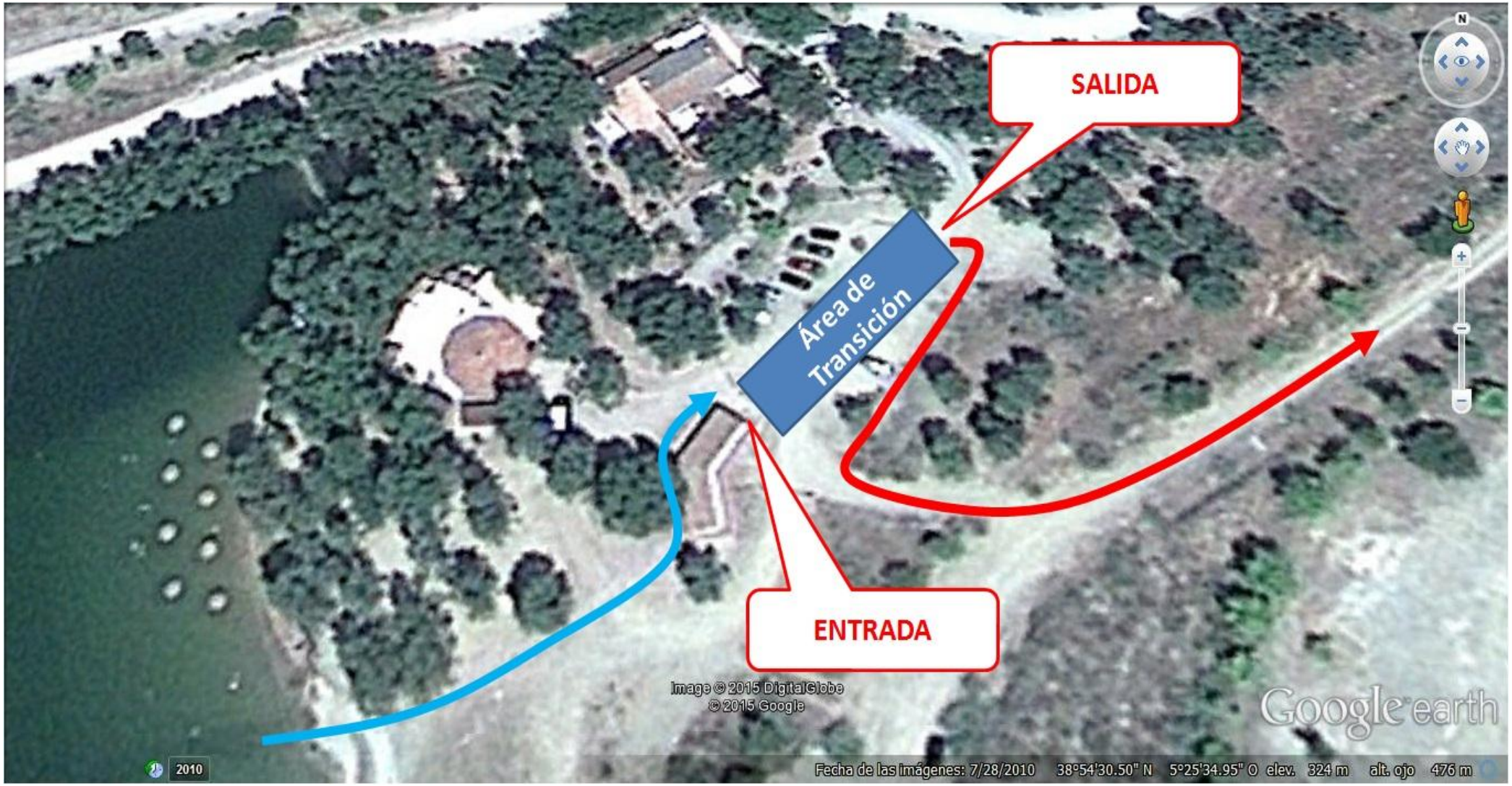

PLANOS CIRCUITOS VI TRIATLÓN CROS DE ISLA DEL ZUJAR 2017

CIRCULACIÓN EN EL ÁREA DE TRANSICIÓN TANTO EN LA PRUEBA SPRINT COMO EN LA SUPERSPRINT
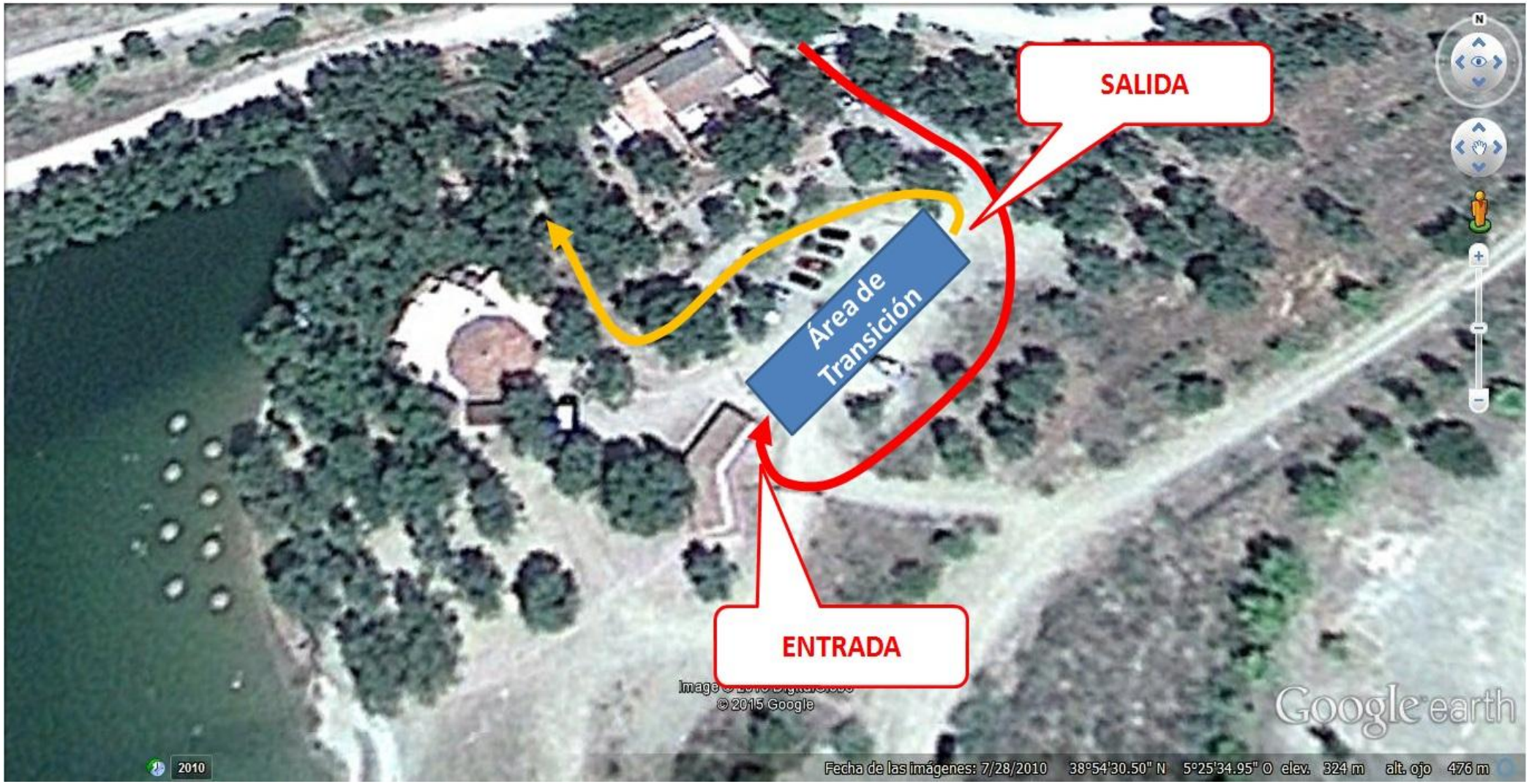
T2