

MAELLA

CAMPEONATO ARAGÓN ORIENTACIÓN A PIE 2019

17 NOVIEMBRE 2019

CLUB IBÓN

CLUB DE MONTAÑA ZALAGARDA

FARO

Comarca de Bajo Aragón-Caspe Baix Aragó-Casp

GOBIERNO DE ARAGON

INSCRIPCIONES Y MÁS INFORMACIÓN: WWW.CLUBIBON.ES

ÍNDICE

BIENVENIDA 3
ORGANIZA 3
JURADO TÉCNICO 3
LOCALIZACIÓN Y ACCESOS 3
PROGRAMA 4
CATEGORÍAS 4
REGLAMENTO 5
INSCRICPIONES 5
SISTEMA DE CRONOMETRAJE-SPORTIDENT 5
DÍA DE COMPETICIÓN 5
HORAS DE SALIDA 5
CARACTERÍSTICAS DEL MAPA Y DESCRIPCIÓN DEL TERRENO 6
INFORMACIÓN TÉCNICA 6
DISTANCIAS, DESNIVELES Y NÚMERO DE CONTROLES POR CATEGORÍA 7
IMÁGENES DEL TERRENO 8

CAMPEONATO DE ARAGÓN DE ORIENTACIÓN A PIE Y 12ª PRUEBA DE LA XXI LIGA O-PIE MAELLA

BIENVENIDA

El 17 de noviembre de 2019 se disputará en término municipal de Maella (Zaragoza) el Campeonato de Aragón de Orientación a Pie 2019 y la 12º prueba de la XXI Liga Aragonesa de Orientación a Pie. Os ofreceremos mapa nuevo realizado en 2019 y trazados de modalidad intermedia, ¡os esperamos!

ORGANIZA

Organiza: Club Ibón
Colabora: Club de Montaña Zalagarda
Directora de prueba: Jara Gracia
Director Técnico: Isaac Bonastre
Trazados: Jara Gracia
Cartografía: Arturo Fernández (mapa base) y Carlos Gallego (trabajo de campo)
Secretaria y SportIdent: Carlos Gallego
Logística y avituallamiento: Laura Gracia

JURADO TÉCNICO

Se publicará el viernes 15 de noviembre de 2019.

LOCALIZACIÓN Y ACCESOS

El Centro de Competición se encuentra entre las localidades de Caspe y Maella.

El aparcamiento estará señalizado desde el km. 69,5 de la carretera A-221 (acceso por vía asfaltada hasta el aparcamiento).

En el C.C. se ubicará la secretaria, sportident y el avituallamiento.

Habrá servicio de duchas de 12 a 15h en el pabellón municipal de deportes de Maella.

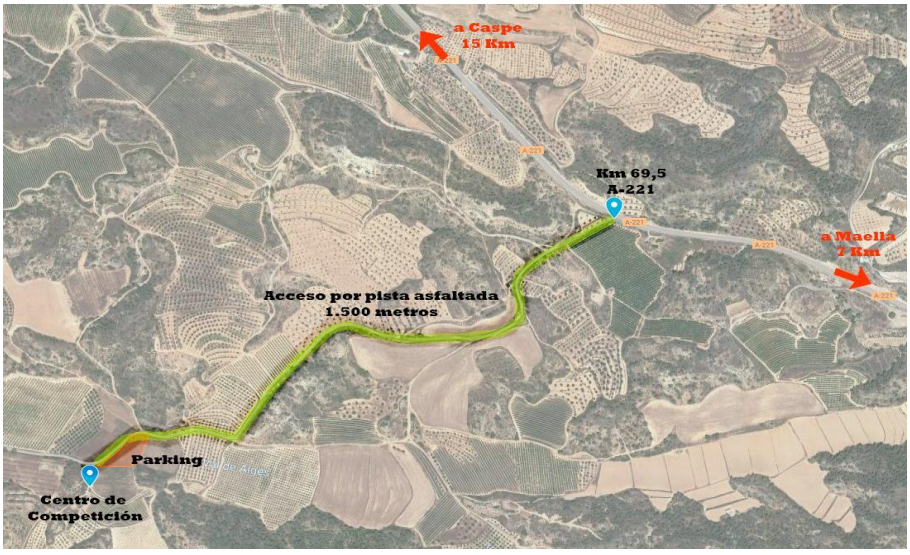

Ver mapa de localizaciones

https://www.google.com/maps/d/edit?mid=10jSUxs51cmVi7D2vplATQRQ8_5nbZab2&ll=41.15361645381966%2C0.0781630750958584&z=16

PROGRAMA

> **9:00** Recepción de los corredores en el Centro de Competición.

> **9:30** Inicio de salidas. BALIZA START.

> **11:00** Última salida.

> **13:30** Cierre de meta. Es OBLIGATORIO pasar por el Centro de Competición para descargar el SportIdent.

> **14:00** Entrega de trofeos en el pabellón municipal de Maella (ver mapa de localizaciones).

> **Comida de catering** (10€) en el pabellón municipal de Maella para los que la hayan solicitado al realizar la inscripción en el mismo módulo de inscripciones.

*Si no se ha solicitado la comida con la inscripción, no se garantiza la posibilidad de solicitarlo el día de la prueba, ya que las plazas se confirman con anterioridad a la empresa de catering.

> De **12 a 15h** estará disponible el **servicio de duchas**.

CATEGORÍAS

- FAMILIAR (Parejas)
- Open (Individual)
- Categorías Júnior (Individual):

  > M12- F12

  > M14- F14

  > M16- F16

  > M20- F20
- Categorías Sénior (Individual):

  > FE- ME

  > F21- M21
- Categorías Veteranos/nas (Individual):

  > F35- M35

  > F45- M45

  > M55
- PROMOCIÓN (Individual o Parejas)

REGLAMENTO

Será de aplicación el Reglamento de la Liga Aragonesa de Orientación a Pie y en todo lo no contemplado en las mismas, por la Normativa de la Federación Española de Orientación y la Federación Internacional de Orientación. Está prohibido acceder a la zona de carrera para entrenar o reconocer el terreno 30 días antes de que se dispute la prueba, sólo se permitirá el acceso el día de la prueba.

INSCRICPIONES

Hasta el miércoles 13 de noviembre de 2019 en el siguiente enlace (ver)

SISTEMA DE CRONOMETRAJE-SPORTIDENT

Es obligatorio el uso de SportIdent en todas las categorías.

El que no disponga de SportIdent podrá alquilarlo en Secretaría avisándolo previamente en el módulo de inscripciones. Se deberá depositar una fianza de 30 €, que se devolverá al finalizar la prueba. En categoría promoción solo hay que llevar un SportIdent por equipo.

DÍA DE COMPETICIÓN

En el **Centro de Competición** ("Las Vales", Maella), se situará el stand de secretaría e inscripciones. Los corredores que alquilen tarjeta electrónica deberán pasar por allí para recoger la misma. Igualmente deberán pasar por el stand de inscripciones, los corredores que estén pendientes de algún pago o formalización. Recordar que no se podrá salir a la carrera si no se han formalizado todos los requisitos.

HORAS DE SALIDA

HABRÁ BALIZA START, TODOS LOS PARTICIPANTES NO TIENEN HORA DE SALIDA ASIGNADA. Podrán tomar la salida hasta las 11:00h (cierre de Salida), pero se aconseja que no esperen hasta última hora para hacerlo, de esta forma evitaremos aglomeraciones, tiempo de espera y retrasos en el programa previsto por la organización.

En el momento de la salida es "responsabilidad" del corredor coger el mapa correspondiente a su categoría el cual estará correctamente identificado. Se recuerda que sólo se podrá mirar el mapa para comprobar la categoría antes de tomar la salida. **Todos los corredores, deberán "picar" la baliza START en el momento que los jueces den la salida**, estará situada en la misma salida. Si un corredor no pica la baliza **START**, en los resultados aparecerá como descalificado.

Hay que realizar todo el trazado dibujado de color magenta en el mapa y por orden, de lo contrario, el corredor será descalificado.
Es **OBLIGATORIO pasar por META** aunque no se termine el recorrido para controlar los corredores que faltan por llegar.

> Se recomienda la protección en los tobillos, el terreno es pedregoso e inestable.

> ALTAMENTE RECOMENDADO el uso de POLAINAS.

CARACTERÍSTICAS DEL MAPA Y DESCRIPCIÓN DEL TERRENO

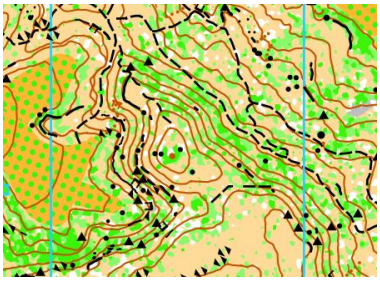

Os presentamos el primer mapa de Aragón realizado generando la Ortofoto con Dron.

En cuanto al terreno, se trata de monte bajo con cultivos de frutal y olivo, salpicado de piedra arenisca en bloques de distinto tamaño, conformando pequeños cortados y alineaciones con zonas de grandes bloques descompuestos en ladera.

Las zonas de cultivo de frutal y olivo son transitables **respetando en todo momento los elementos privados** de los propietarios.

Las zonas de monte bajo se componen mayormente de laderas y alguna zona plana de lento tránsito debido a la espesura del romero, mata baja y algunas zonas pedregosas.

El arbolado es de pino distribuido en grupos boscosos definidos en color blanco en los que no se señalarán árboles aislados.

Los bloques de piedra inferiores a 1m^3 aproximadamente no se señalarán individualmente.

Imprescindible el uso de polainas o pantalón largo resistente.

ESTÁ TOTALMENTE PROHIBIDO ACCEDER A LA ZONA DE CARRERA DESDE HOY HASTA EL DÍA DE LA CARRERA, SERÁ MOTIVO DE DESCALIFICACIÓN.

INFORMACIÓN TÉCNICA

Por las características del terreno, los trazados y las distancias de los recorridos serán de tipo media distancia, pero se espera que los tiempos sean más similares a los de distancia intermedia o incluso larga distancia. Dependerá mucho de las pequeñas elecciones de ruta y la capacidad de navegar por zonas de vegetación.

A continuación se muestra la distancia, desnivel y el número de controles por categoría.

DISTANCIAS, DESNIVELES Y NÚMERO DE CONTROLES POR CATEGORÍA

CATEGORÍAS	DISTANCIA (m)	DESNIVEL (m)	CONTROLES	ESCALA
ME	5900	280	20	1:10000
M55	3500	130	14	1:7500
M45	4900	210	15	1:7500
M35	5100	230	17	1:10000
M21	5300	220	17	1:10000
M20	4500	170	14	1:10000
M16	3400	120	15	1:7500
M14	2600	100	14	1:7500
F12 / M12	2300	85	13	1:7500
FE	5100	230	17	1:10000
F45	3400	120	15	1:7500
F35	3500	130	14	1:7500
F21	4500	170	14	1:10000
F20	3400	120	15	1:7500
F16	2600	100	14	1:7500
F14	2500	80	13	1:7500
OPEN	3400	120	15	1:7500
PROMOCIÓN	2500	80	13	1:7500
FAMILIAR	2300	85	13	1:7500

IMÁGENES DEL TERRENO