Nafarroako Gobernua · Gobierno de Navarra · JDN Juegos Deportivos de Navarra · NKJ Nafarroako Kirol Jokoak · alfatarrabia · Ayuntamiento de ANSOÁIN · ANTSOAINgo udala

XII. TRIATLÓN ANTSOAIN

Mancomunidad Comarca de Pamplona · Iruñerriko Mankomunitatea

2023ko ekainaren 3an, larunbatean, 9:30ean
Sábado, 3 de junio de 2023, 9:30 h

FEDERACIÓN NAVARRA DE TRIATLÓN · NAFAR TRIATLOI FEDERAZIOA · www.navarratriatlon.com

A4XKM

EROSKI · Eureka papel S.L. · Diario de Noticias — Eres lo que lees · Kaiku Km.0 · CAJA RURAL DE NAVARRA

DENTAL ANSOÁIN · Galletas Ecológicas Belsi www.belsi.com · frutas y verduras NURIA · saltoka jump · Dánae centro óptico — Cuidados Visuales

ÍNDICE

	Página
1. Fecha y lugar	2
2. Horarios, categorías y distancias de las carreras	2
3. Mapa de la zona norte de Pamplona con Ansoáin y su comarca	3
4. Plano de los accesos a la zona de inscripciones, área de transición, salida y meta	4
5. Recorridos:	
5.1. Categoría juvenil	5
5.2. Categoría infantil y cadete	9
5.3. Categoría alevín	12
5.4. Categoría benjamín	15
6. Inscripciones	18
7. Reglamento	19
8. Información de interés	21
Entidades patrocinadoras	22
Casas comerciales colaboradoras	22
Club organizador	22

1. FECHA y LUGAR

FECHA: sábado, 3 de junio de 2023.
HORA DE COMIENZO de la primera carrera: a las 9:30 h.

ÁREA DE TRANSICIÓN, SALIDA y META: patio cubierto del Colegio Público Ezkaba, con entrada por la calle Mendikale de Ansoáin (Navarra).

SALIDA: piscinas municipales de Ansoáin, al lado del colegio Público Ezkaba.

2. HORARIOS, CATEGORÍAS y DISTANCIAS

La siguiente tabla recoge las horas del control de material y las del comienzo de las pruebas, las distintas categorías (tanto femeninas como masculinas), los años correspondientes de nacimiento y las distancias a recorrer en cada categoría.

¡NOTA: en esta edición el orden de salida de las categorías varía sustancialmente!

HORARIO		CATEGORÍAS	AÑOS de NACIMIENTO	DISTANCIAS		
CONTROL de MATERIAL	COMIENZO de la PRUEBA			Natación	Ciclismo BTT	Carrera a pie
De 9:10 h a 9:20 h	**9:30 h**	**Juvenil**	2006 y 2007	500 m 20 largos	11.140 m Cuatro vueltas	3.000 m Dos vueltas
De 10:45 h a 11:05 h	**11:15 h**	**Infantil**	2008 y 2009	250 m 10 largos	6.080 m Dos vueltas	1.500 m Una vuelta
		Cadete	2010 y 2011			
De 12:00 h a 12:10 h	**12:20 h**	**Alevín**	2012 y 2013	200 m 8 largos	3.550 m Una vuelta	817 m Una vuelta
De 12:55 h a 13:05 h	**13:15 h**	**Benjamín**	2014 y 2015	100 m 4 largos	1.660 m Una vuelta	362 m Una vuelta

3. MAPA DE LA ZONA NORTE DE PAMPLONA Y SU COMARCA

Localización (pincha aquí)

4. PLANO DE LOS ACCESOS, INSCRIPCIONES, ÁREA DE TRANSICIÓN, SALIDA y META

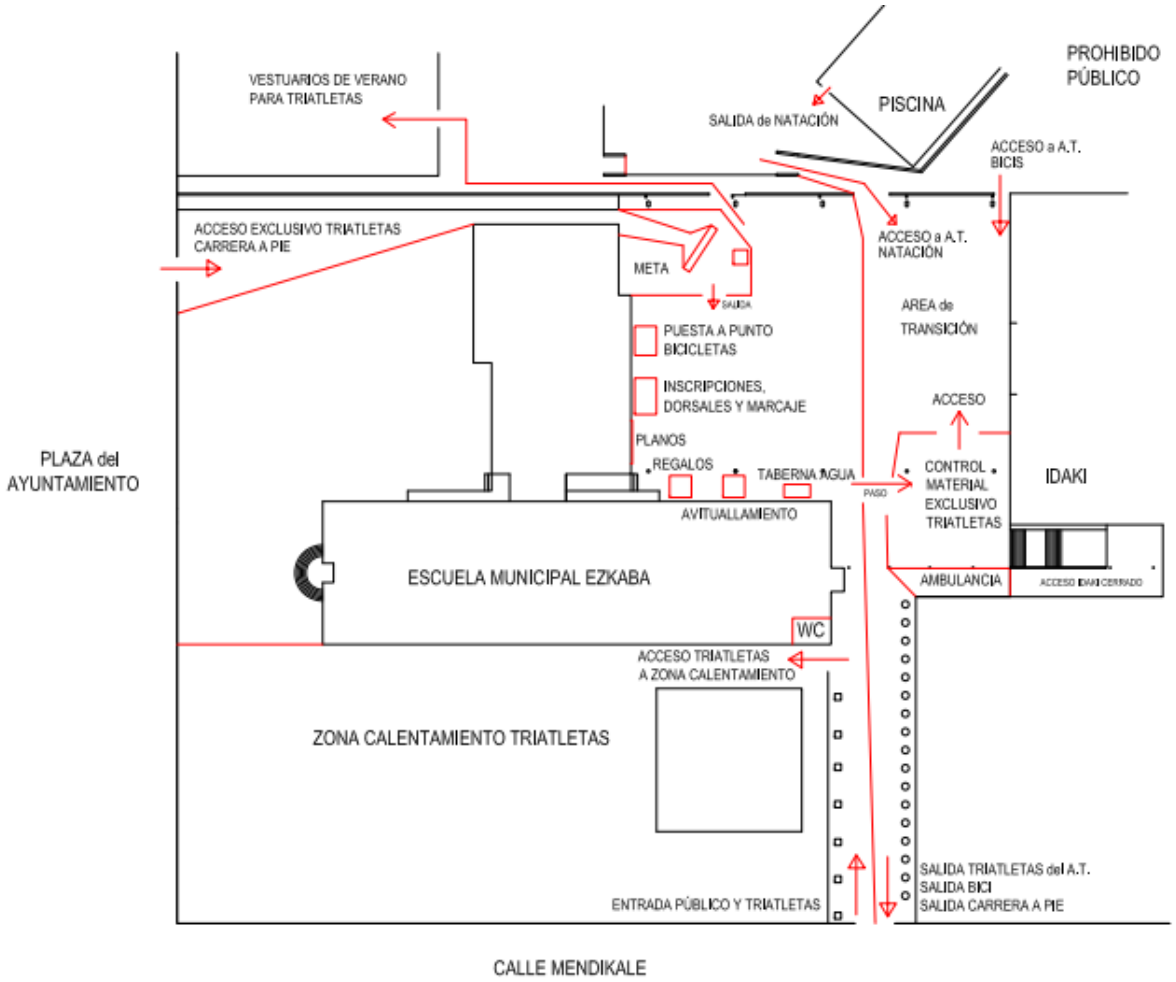

5. RECORRIDOS

5.1. Categoría JUVENIL (Años de nacimiento: 2006/2007)

HORARIO del		**DISTANCIAS**		
control de material	comienzo de la prueba	Natación	Ciclismo	Carrera a pie
9:10 h 9:20 h	9:30 h	500 m 20 largos	11.140 m Cuatro vueltas	3.000 m Dos vueltas

NATACIÓN (500 m, 20 largos)

Los/as triatletas juveniles empezarán la prueba nadando 20 largos en la piscina cubierta municipal de 25 m de longitud hasta completar los 500 m del primer segmento.



CICLISMO (11.140 m, CUATRO vueltas al tramo rojo del mapa)

Recorrido INICIAL (tramo AMARILLO del mapa de abajo): 745 m
Después del segmento de natación, los/as triatleta juveniles saldrán de la piscina y, tras hacer la primera transición, se dirigirán en bicicleta hasta la calle Mendikale, donde girando a su izquierda 90º, inicialmente, y después a la derecha otros 90º, llegarán hasta el cruce con la C/ Canteras (parte más a la derecha del mapa de abajo). Aquí girarán hacia la izquierda por el carril bici del paseo peatonal de la Ronda Norte (Ronda de Pamplona) y, tras recorrer los primeros 745 metros de la prueba, los/as triatletas comenzarán las

CUATRO VUELTAS (tramo ROJO del mapa de arriba): 2.530 m x 4 = 10.120 m
Seguirán por el paseo peatonal en dirección oeste hasta, cruzando en diagonal una zona herbosa, llegar al paseo sur que delimita el *pipican*. Seguirán por un tramo cementado hasta llegar al primer puente que cruza por arriba la C/ Carretera de Ansoáin. Pronto girarán 180º para, bajando una cuesta empinada de cemento, llegar al cruce de la C/Larrazko y Ctra. de Ansoáin (tienda Cycla bikes). Aquí, tras otro giro de 180º, seguirán por la carretera de la C/ Larrazko, ya en el polígono industrial, hasta llegar a la altura de la C/ Ermitapea. Por la rampa del paso de cebra, los triatletas accederán al recorrido habilitado por la Organización de la prueba por una zona herbosa hasta llegar a la altura de la C/ Aitzoain (a la par de Ciclos Larequi siendo la zona del recorrido más a la izquierda marcada con rojo del mapa de arriba).

Ahora los/as deportistas girarán 180º para, siguiendo cerca del paseo peatonal de la Ronda Norte, por zona herbosa, pero con marca rodada, llegar al punto desde donde hace poco habían descendido la cuesta empinada de cemento. Ahora, sin embargo, se dirigirán al segundo puente que cruza la Ronda Norte y tras cruzarlo, subirán hacia el pueblo antiguo de Ansoáin por el carril izquierdo de la carretera y llegarán a la parte marcada con rojo más arriba del mapa.

Tras un giro de 90º, a la derecha, y tras recorrer una pequeña calle del pueblo, los/as triatletas llegarán al acceso de la senda ancha que recorre la ladera sur del monte Ezkaba. Con el camino libre para los/as triatletas, éstos/as llegarán a la zona de las escaleras peatonales que bajan hacia el pueblo nuevo de Ansoáin. Los/as triatletas bajarán esta zona haciendo una S, bordeando a izquierda y, seguidamente, a derecha las escaleras, es decir, bajarán sin pasar por ellas. En este punto los/as deportistas accederán al tercer puente que cruza la ronda Norte y, tras un giro circular hacia la derecha, llegarán al punto donde **comenzarán la segunda VUELTA** (recorrido rojo del mapa). Tienen que realizar cuatro vueltas. Tras **acabar LA CUARTA vuelta** los/as triatletas harán la

PARTE FINAL (tramo AZUL del mapa de la página anterior): 275 m

Los/as triatletas bajarán por un camino cementado hasta la C/ Larrazko (números 5-7, cruce con el paseo de la C/ Lerín). Aquí, tras un giro de 90º hacia la izquierda, y pedaleando por la carretera, volverán a girar otros 90º para llegar a la C/ Divina Pastora (número 33) y continuar hasta entrar de nuevo a las Piscinas de Ansoáin (números 27-29, cruce con la C/ Dorrondea). Los/as triatletas, al llegar al área de transición, habrán completado los 11.140 metros del segundo segmento.

CARRERA A PIE (3.000 m, DOS vueltas)

En el segmento de carrera a pie, tras la segunda transición, los/as triatletas juveniles llegarán a la C/ Mendikale. Sin salir a la carretera, continuarán corriendo por la acera hacia la parte superior derecha del campo de fútbol, como se ve en este mapa de abajo. Tras cruzar la zona herbosa, llegarán al paseo peatonal.

Aquí girarán 90º hacia la izquierda y tras correr hacia el oeste llegarán al cono (izquierda del mapa) donde realizarán un giro de 180º y, recorriendo otra vez el paseo peatonal ahora hacia el este, llegarán a la C/ Canteras (derecha del mapa).

Tras cruzar el paso de cebra, los/as deportistas descenderán hacia abajo del mapa por la acera de la C/ Canteras hasta llegar a la altura de la Clínica Atlas-Fisioterapia y salud integral. Seguirán corriendo por la acera hasta llegar a la altura del Teatro de Ansoáin y, tras cruzar la C/ Mendikale por el paso de cebra, aquí los y los/as triatletas deberán coger el enlace azul, que se muestra en el mapa de arriba, para llegar a la salida de la zona de transición e iniciar la **2ª VUELTA**.

Tras realizar de nuevo el recorrido de la 1ª vuelta y, tras alcanzar de nuevo el paseo peatonal de la calle Mendikale, los/as deportistas tomarán el paseo peatonal de la Plaza del Ayuntamiento, paralelamente a la valla del colegio Ezkaba, y tras girar 90º, entrarán al patio cubierto de la escuela y llegar a la meta.

5.2. Categorías INFANTIL y CADETES (Años de nacimiento: 2010/2011 y 2008/2009, respectivamente)

HORARIO del		**DISTANCIAS**		
control de material	comienzo de la prueba	Natación	Ciclismo	Carrera a pie
10:45 h 11:05 h	11:15 h	250 m 10 largos	6.080 m Dos vueltas	1.500 m Una vuelta

NATACIÓN (250 m, 10 largos)

Los/as triatletas infantiles y los/as cadetes empezarán la prueba nadando 10 largos en la piscina cubierta municipal de 25 m de longitud hasta completar los 250 m del primer segmento.

CICLISMO (6.080 m, DOS vueltas al tramo rojo del mapa)

Recorrido INICIAL (tramo AMARILLO del mapa de abajo): 745 m
Después del segmento de natación, los/as deportistas infantiles y cadetes saldrán de la piscina y, tras hacer la primera transición, se dirigirán en bicicleta hasta la calle Mendikale, donde girando a su izquierda 90º, inicialmente, y después a la derecha otros 90º, llegarán hasta el cruce con la C/ Canteras (parte más a la derecha del mapa de abajo). Aquí girarán hacia la izquierda por el carril bici del paseo peatonal de la Ronda Norte (Ronda de Pamplona) y, tras recorrer los primeros 745 metros de la prueba, los/as triatletas comenzarán las

Infantil eta kadete kategoriak (txirrindula: bi aldiz zati gorria) / Categorías infantil y cadete (bicicleta: dos veces el tramo rojo)

DOS VUELTAS (tramo ROJO del mapa de arriba): 2.530 m x 2 = 5.060 m
Seguirán por el paseo peatonal en dirección oeste hasta, cruzando en diagonal una zona herbosa, llegar al paseo sur que delimita el *pipican*. Seguirán por el paseo cementado hasta llegar al primer puente que cruza por arriba la C/ Carretera de Ansoáin. Pronto girarán 180º para, bajando una cuesta empinada de cemento, llegar al cruce de la C/Larrazko y Ctra. de

Ansoáin (Cycla bikes). Aquí, tras otro giro de 180º, seguirán por la carretera de la C/ Larrazko, ya en el polígono industrial, hasta llegar a la altura de la C/ Ermitapea. Por la rampa del paso de cebra, los triatletas accederán al recorrido habilitado por la Organización de la prueba por una zona herbosa hasta llegar a la altura de la C/ Aitzoain (a la par de Ciclos Larequi siendo la zona del recorrido más a la izquierda marcada con rojo en el mapa de la página anterior).

Ahora los/as deportistas girarán 180º para, siguiendo cerca del paseo peatonal de la Ronda Norte, por zona herbosa, pero con marca rodada, llegar al punto desde donde hace poco habían descendido la cuesta empinada de cemento.

Ahora, sin embargo, se dirigirán al segundo puente que cruza la Ronda Norte y tras cruzarlo, subirán hacia el pueblo antiguo de Ansoáin por el carril izquierdo de la carretera y llegarán a la parte marcada con rojo más arriba del mapa.

Tras un giro de 90º, a la derecha, y tras recorrer una pequeña calle del pueblo, los/as triatletas llegarán al acceso de la senda ancha que recorre la ladera del monte Ezkaba. Con el camino libre para los/as triatletas, éstos/as llegarán a la zona de las escaleras peatonales que bajan hacia el pueblo nuevo de Ansoáin. Los/as triatletas bajarán esta zona haciendo una S, bordeando a izquierda y, seguidamente, a derecha las escaleras, es decir, bajarán sin pasar por ellas. En este punto los/as deportistas cruzarán el tercer puente que cruza la ronda Norte y, tras un giro a la derecha, llegar al punto donde **comenzarán la SEGUNDA VUELTA** (recorrido rojo del mapa). Tras acabar la segunda vuelta los/as triatletas harán la

PARTE FINAL (tramo AZUL del mapa de la página anterior): 275 m
Bajarán por un camino cementado hasta la C/ Larrazko (números 5-7, cruce con el paseo de la C/ Lerín). Aquí, tras un giro de 90º hacia la izquierda, y pedaleando por la carretera, volverán a girar otros 90º para llegar a la C/ Divina Pastora (número 33) y continuar hasta entrar de nuevo a las Piscinas de Ansoáin (números 27-29, cruce con la C/ Dorrondea). Los/as triatletas al llegar al área de transición habrán completado los 6.080 metros del segundo segmento.

CARRERA A PIE (1.500 m, una vuelta)

En el segmento de carrera a pie, tras la segunda transición, los/as triatletas infantiles y cadetes llegarán a la C/ Mendikale. Sin salir a la carretera, continuarán corriendo por la acera hacia la parte superior derecha del campo de fútbol, como se ve en este mapa de abajo. Tras cruzar la zona herbosa, llegarán al paseo peatonal.

Aquí girarán 90º hacia la izquierda y tras correr hacia el oeste llegarán al cono (izquierda del mapa) donde realizarán un giro de 180º y, recorriendo otra vez el paseo peatonal ahora hacia el este, llegarán a la C/ Canteras (derecha del mapa).

Tras cruzar el paso de cebra, los/as deportistas descenderán hacia abajo del mapa por la acera de la C/ Canteras hasta llegar a la altura de la Clínica Atlas-Fisioterapia y salud integral. Seguirán corriendo por la acera hasta llegar a la altura del Teatro de Ansoáin y, tras cruzar la C/ Mendikale por el paso de cebra, tomarán el paseo peatonal de la Plaza del Ayuntamiento, paralelamente a la valla del colegio Ezkaba para finalizar girando 90º y entrar al patio cubierto del colegio donde estará la meta.

5.3. Categoría ALEVÍN (Años de nacimiento: 2012/2013)

HORARIO del		**DISTANCIAS**		
control de material	comienzo de la prueba	Natación	Ciclismo	Carrera a pie
12:00 h 12:10 h	12:20 h	200 m Ocho largos	3.550 m Una vuelta	817 m Una vuelta

NATACIÓN (200 m, ocho largos)

Los/as alevines empezarán la prueba nadando ocho largos en la piscina cubierta municipal de 25 m de longitud hasta completar los 200 m del primer segmento.

CICLISMO (3.550 m, UNA vuelta)

Recorrido INICIAL (tramo AMARILLO del mapa de arriba): 745 m
Después del segmento de natación, los/as deportistas alevines saldrán de la piscina y, tras hacer la primera transición, se dirigirán en bicicleta hasta la C/ Mendikale, donde girando a su izquierda 90º, inicialmente, y después a la derecha otros 90º, llegarán hasta el cruce con la C/ Canteras (parte más a la derecha del mapa de arriba). Aquí girarán hacia la izquierda por el carril bici del paseo peatonal de la Ronda Norte (Ronda de Pamplona) y, tras recorrer los primeros 745 metros de la prueba, los/as triatletas comenzarán la

VUELTA (tramo ROJO del mapa de arriba): 2.530 m
Seguirán por el paseo peatonal en dirección oeste hasta, cruzando en diagonal una zona herbosa, llegar al paseo sur que delimita el *pipican*. Seguirán por un tramo cementado hasta llegar al primer puente que cruza por arriba la C/ Carretera de Ansoáin. Pronto girarán 180º para, bajando una cuesta empinada de cemento, llegar al cruce de la C/Larrazko y Ctra. de Ansoáin (Cycla bikes). Aquí, tras otro giro de 180º, seguirán por la carretera de la C/ Larrazko, ya en el polígono industrial, hasta llegar a la altura de la C/ Ermitapea. Por la rampa del paso de cebra, los triatletas accederán al recorrido habilitado por la Organización de la prueba por

una zona herbosa hasta llegar a la altura de la C/ Aitzoain (a la par de Ciclos Larequi siendo la zona del recorrido más a la izquierda marcada con rojo).

Ahora los/as deportistas girarán 180º para, siguiendo cerca del paseo peatonal de la Ronda Norte, por zona herbosa, pero con marca rodada, llegar al punto desde donde hace poco habían descendido la cuesta empinada de cemento. Ahora, sin embargo, se dirigirán al segundo puente que cruza la Ronda Norte y tras cruzarlo, subirán hacia el pueblo antiguo de Ansoáin por el carril izquierdo de la carretera y llegarán a la parte marcada con rojo más arriba del mapa.

Tras un giro de 90º, a la derecha, y tras recorrer una pequeña calle del pueblo, los/as triatletas llegarán al acceso de la senda ancha que recorre la ladera del monte Ezkaba. Con el camino libre para los/as triatletas, éstos/as llegarán a la zona de las escaleras peatonales que bajan hacia el pueblo nuevo de Ansoáin. Los/as triatletas bajarán esta zona haciendo una S, bordeando a izquierda y, seguidamente, a

derecha las escaleras, es decir, bajarán sin pasar por ellas. En este punto los/as deportistas cruzarán el tercer puente que cruza la ronda Norte y, tras un giro a la derecha, llegar al punto donde comenzarán la

PARTE FINAL (tramo AZUL del mapa de la página anterior): 275 m

Los triatletas bajarán por un camino cementado hasta la C/ Larrazko (números 5-7, cruce con el paseo de la C/ Lerín). Aquí, tras un giro de 90º hacia la izquierda, y pedaleando por la carretera, volverán a girar otros 90º para llegar a la C/ Divina Pastora (número 33) y continuar hasta entrar de nuevo a las Piscinas de Ansoáin (números 27-29, cruce con la C/ Dorrondea). Los/as triatletas al llegar al área de transición habrán completado los 3.550 metros del segundo segmento.

CARRERA A PIE (817 m, una vuelta)

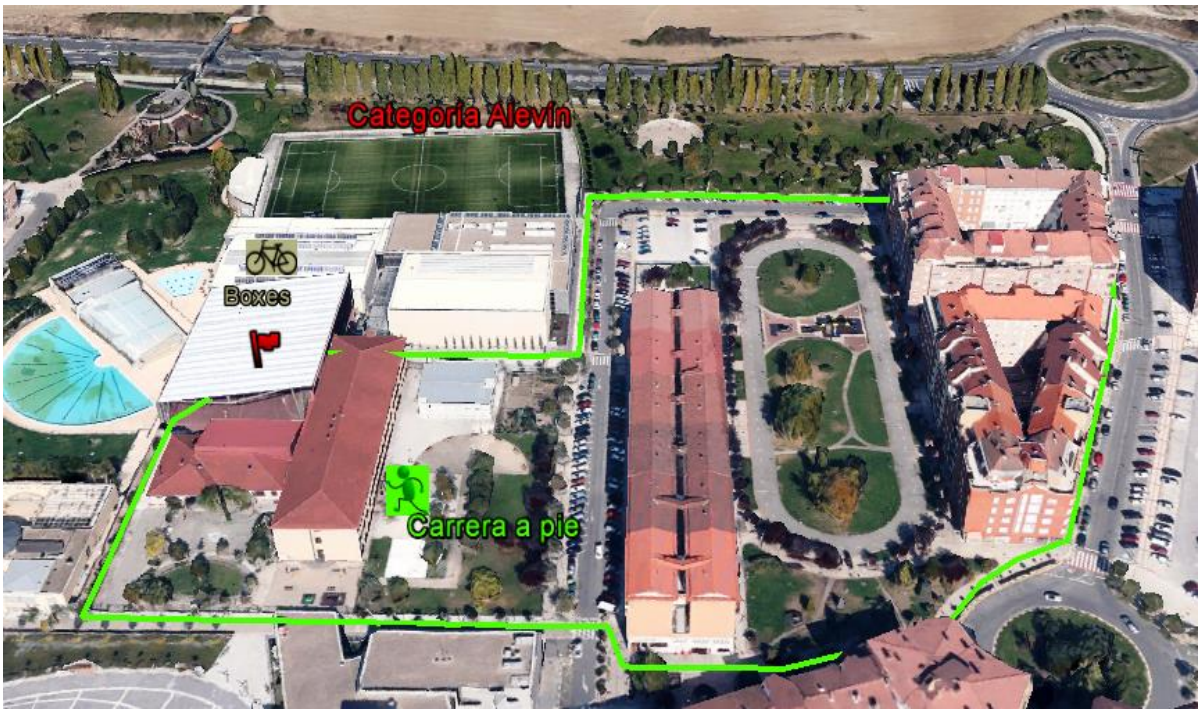

En el segmento de carrera a pie, tras la segunda transición, los/as triatletas alevines se dirigirán hacia la calle Mendikale. Al llegar a esa calle girarán 90º a su izquierda e irán avanzando por la acera para completar otros 70 m y volver a girar 90º hacia su derecha. Al final de la calle Mendikale los triatletas girarán de nuevo otros 90º a su derecha para cruzar el paso de cebra para, corriendo por la acera de la calle Canteras, llegar a la rotonda del Parque Zelaia (Clínica Atlas-Fisioterapia y salud integral). Desde aquí seguirán corriendo hasta divisar el Teatro de Ansoáin. Tras cruzar la calle Mendikale, por el paso de cebra, tomarán el paseo peatonal de la Plaza del Ayuntamiento, paralelamente a la valla del colegio Ezkaba, y acabarán, girando 90º para entrar al patio del colegio Ezkaba y llegar a meta.

5.1. Categoría BENJAMÍN (Años de nacimiento: 2014/2015)

HORARIO del		**DISTANCIAS**		
control de material	comienzo de la prueba	Natación	Ciclismo	Carrera a pie
12:55 h 13:05 h	13:15 h	100 m Cuatro largos	1.660 m Una vuelta	362 m Una vuelta

NATACIÓN (100 m, cuatro largos)

Los/as triatletas empezarán la prueba nadando cuatro largos en la piscina cubierta municipal de 25 m de longitud hasta completar los 100 m del primer segmento.

CICLISMO (1.660 m, UNA vuelta)

Después del segmento de natación, los/as triatletas benjamines saldrán de la piscina y, tras hacer la primera transición, se dirigirán en bicicleta hasta la C/ Mendikale girando a su izquierda. Siguiendo por esta calle y antes de llegar a la C/ Canteras, a la derecha del mapa (300 m), continuarán de nuevo hacia su izquierda por el carril bici del paseo peatonal paralelamente a la Ronda Norte (Ronda de Pamplona).

Tras recorrer casi un kilómetro en línea recta y dirección oeste, los/as deportistas llegarán a

la altura de la Carretera de Ansoáin, a la izquierda del mapa (1.050 m), y desde donde accederán a la C/ Larrazko (número 89). Tras recorrer esta calle de izquierda a derecha (ver mapa), entrarán de nuevo a la zona de las piscinas por la C/ Divina Pastora, regresando al área de transición y completando los 1.660 metros del segundo segmento.

CARRERA A PIE (362 m, una vuelta)

El segmento de carrera a pie se inicia después de la segunda transición. Los/as benjamines correrán desde el patio cubierto del colegio Ezkaba hasta la C/ Mendikale y, tras un giro de 90º, tomarán la acera de esta calle hacia su derecha para dirigirse hacia el Teatro de Ansoáin. Al llegar al Teatro, y tras otro giro de 90º a su derecha, tomarán el paseo peatonal de la Plaza del Ayuntamiento, paralelamente a la valla del colegio Ezkaba, para acabar entrando en el patio de dicha escuela y, desde allí, finalmente, llegar a la línea de meta, al lado del área de transición.

6. INSCRIPCIONES

Las inscripciones se realizarán *on line* en www.navarratriatlon.com hasta las 23:59 horas del lunes 29 de mayo de 2023. Los triatletas apuntados, y que no puedan participar, se podrán dar de baja hasta el 31 de mayo, miércoles.

No se admitirán inscripciones una vez finalizado el plazo. Todos los inscritos deberán estar federados a través de un club con al menos 10 días antes de la prueba.

Dado que se trata de una competición dentro de los Juegos Deportivos de Navarra, la inscripción será gratuita.

7. REGLAMENTO

1. El XII Triatlón Antsoain está organizado por el Club Triatlón Antsoain en colaboración con la Mancomunidad de la Comarca de Pamplona, el Ayuntamiento de Ansoáin, a través de su Servicio Municipal de Deportes, y la Federación Navarra de Triatlón.

2. El área de transición para la categoría juvenil se abrirá a las 9:10 h y se cerrará a las 9:20 h, 10 minutos antes del comienzo de la primera carrera. Una vez finalizada la prueba juvenil, a las 10:45 h, se abrirá de nuevo el área de transición para las categorías infantil y cadetes y se cerrará a las 11:05 h, diez minutos antes del inicio de la esa prueba. Tras acabar la carrera infantil y cadete, a las 12:00 h, se abrirá de nuevo el control de material para la categoría alevín, cerrándose diez minutos antes del inicio de la carrera de esa categoría que serán a las 12:20 h. Y, por último, el control de material para la categoría benjamín comenzará a las 12:55 h y durará hasta las 13:05 h, diez minutos antes del inicio de la última carrera.

3. Cada participante tiene asignado un número con dos dorsales para toda la temporada. El dorsal más pequeño deberá colocarse, mediante bridas, en la parte delantera de la bicicleta de montaña. El dorsal grande deberá colocarse en el porta-dorsales personal del triatleta y será obligatorio llevarlo encima en el segundo segmento, en la parte posterior, y en el tercer segmento, en la carrera a pie, se pondrá mirando al frente. La organización **NO APORTARÁ** dorsales ni porta-dorsales el día de la prueba.

4. El segmento de natación se realizará en la piscina cubierta municipal de Ansoáin de 25 metros de largo.

5. En el segmento de ciclismo es obligatorio el uso del casco y la bici será exclusivamente de montaña (BTT).

6. Ante una avería de la bicicleta en las categorías cadetes, infantiles, alevín y benjamín se permitirá la ayuda externa para solucionar la avería, pero sólo la podrán proporcionar oficiales, técnicos y miembros de la organización. En la categoría juvenil, sin embargo, no se podrá recibir ayuda externa y solamente se la podrán prestar entre los participantes siempre que esta ayuda no suponga que el deportista que ayuda no pueda acabar su prueba.

7. No está permitido seguir la estela de ningún vehículo a motor.

8. El recorrido estará controlado, señalizado y cerrado al tráfico.

9. En caso de accidente, se exime de toda responsabilidad a los organizadores de la prueba.

10. Los/as fotógrafos y los/as periodistas que quieran entrar en algunas de las zonas restringidas para los jueces y triatletas, deberán llevar su correspondiente acreditación que se les facilitará previa petición al correo del Club (clubtriatloantsoain@gmail.com).

11. Todos los participantes se comprometen a respetar las indicaciones de los oficiales (jueces) de la Federación Navarra de Triatlón, que velarán por el cumplimiento de este Reglamento. Los aspectos no contemplados en este Reglamento se resolverán siguiendo el Reglamento de la Federación Española de Triatlón.

8. INFORMACIÓN DE INTERÉS

- Durante toda la mañana, cerca de la zona de transición, los/as participantes dispondrán de ayuda técnica para la puesta a punto de sus bicicletas.

- Al finalizar la prueba los/as participantes recibirán una bolsa con obsequios y participarán en un sorteo de regalos donados por varias casas comerciales colaboradoras de la prueba.

- Al acabar la prueba los/as participantes podrán ducharse en los vestuarios de verano de las piscinas municipales de Ansoáin.

- Para cualquier duda o mayor información, manda un correo a esta dirección: **clubtriatlonantsoain@gmail.com**

Gracias por tu atención y/o participación.

Autor del cartel:
Unai Cabañas Gutiérrez

PATROCINADORES / *BABESLEAK:*

Mancomunidad Comarca de Pamplona
Iruñerriko Mankomunitatea

Ayuntamiento de ANSOÁIN
ANTSOAINgo udala

alfatarrabia

A4XKM

Gobierno de Navarra
Nafarroako Gobernua

FEDERACIÓN NAVARRA DE TRIATLÓN
NAFAR TRIATLOI FEDERAZIOA
www.navarratriatlon.com

JDN Juegos Deportivos de Navarra

NKJ Nafarroako Kirol Jokoak

COLABORADORES / *LAGUNTZAILEAK:*

Diario de Noticias
Eres lo que lees

Eureka papel S.L.

CAJA RURAL DE NAVARRA

Dánae centro óptico
Cuidados Visuales

EROSKI

saltoka jump

Galletas Ecológicas Belsi
www.belsi.com

frutas y verduras NURIA

Kaiku

DENTAL ANSOÁIN

ORGANIZA / *ANTOLATZAILEA:*

TRIATLON ANTSOAIN

Teléfono (WhatsApp): **635 473 670**
Correo electrónico: **clubtriatlonantsoain@gmail.com**
Instagram: **triatlonantsoain**
Facebook: **Club Triatlón Antsoain**