ACADEMIA GENERAL MILITAR

CARRERA DE ORIENTACIÓN CXXXVII ANIVERSARIO AGM.

3ª PRUEBA DE LA LIGA ARAGONESA DE ORIENTACIÓN A PIE 2.019

CATEGORÍAS:

M – E	**F – E**	**M – 21**	**F – 21**
M – 35	**F – 35**	**M – 45**	**F – 45**
M – 55	**F – 20**	**M – 20**	**M – 16**
F – 16	**M – 14**	**F – 14**	**OPEN**
F-55	**FAMILIAR**	**PROMOCIÓN**	**M/F-12**

.CRONOMETRAJE SPORTIDENT.

INSCRIPCIONES, CUOTAS Y CONTACTO:

*A través de la página web de la FARO (**www.orientaragon.com** ,apartado* Inscripciones). ***Para facilitar el acceso a la Academia, mandad un correo electrónico con nombre, apellidos, DNI y matrícula del vehículo a:***

jgutgut@et.mde.es

Fecha límite: *martes 26 marzo 2019, 22 horas*

Las horas de salida se publicarán en la web de la FARO a partir del jueves 28 de marzo de 2019

VESTUARIOS Y DUCHAS en el pabellón polideportivo (junto al campo de fútbol).

LUGAR: ACADEMIA GENERAL MILITAR.
(PRESALIDA EN CAMPO DE DEPORTES, **1,4 km PRESALIDA - SALIDA**)

FECHA: 30 DE MARZO DE 2019

HORA DE SALIDA PRIMER CORREDOR:	09:30
HORA DE SALIDA ÚLTIMO CORREDOR:	11:00
CIERRE DE META:	13:15
ENTREGA DE TROFEOS:	
TODAS LAS CATEGORÍAS EXCEPTO ÉLITE:	
13:30 EN EL POLIDEPORTIVO	
CATEGORÍAS ÉLITE:	14:00
ACTO SOCIAL:	14:15

INFORMACIÓN TÉCNICA:

TERRENO:

Orografía: relieve variado. Desnivel moderado.
Tupida red de caminos y sendas.
Pinares de reforestación formando terrazas. La poca altura de los pinos, dificulta la velocidad de carrera y la orientación.
Monte degradado.

PLANO:

Escala: 1:10.000
Cat. Promoción, familiar y M/F-12
Escala 1:7500

Cartógrafo: Mario Vidal (ENERO 2015. Revisado ENERO 2019).

ACADEMIA GENERAL MILITAR

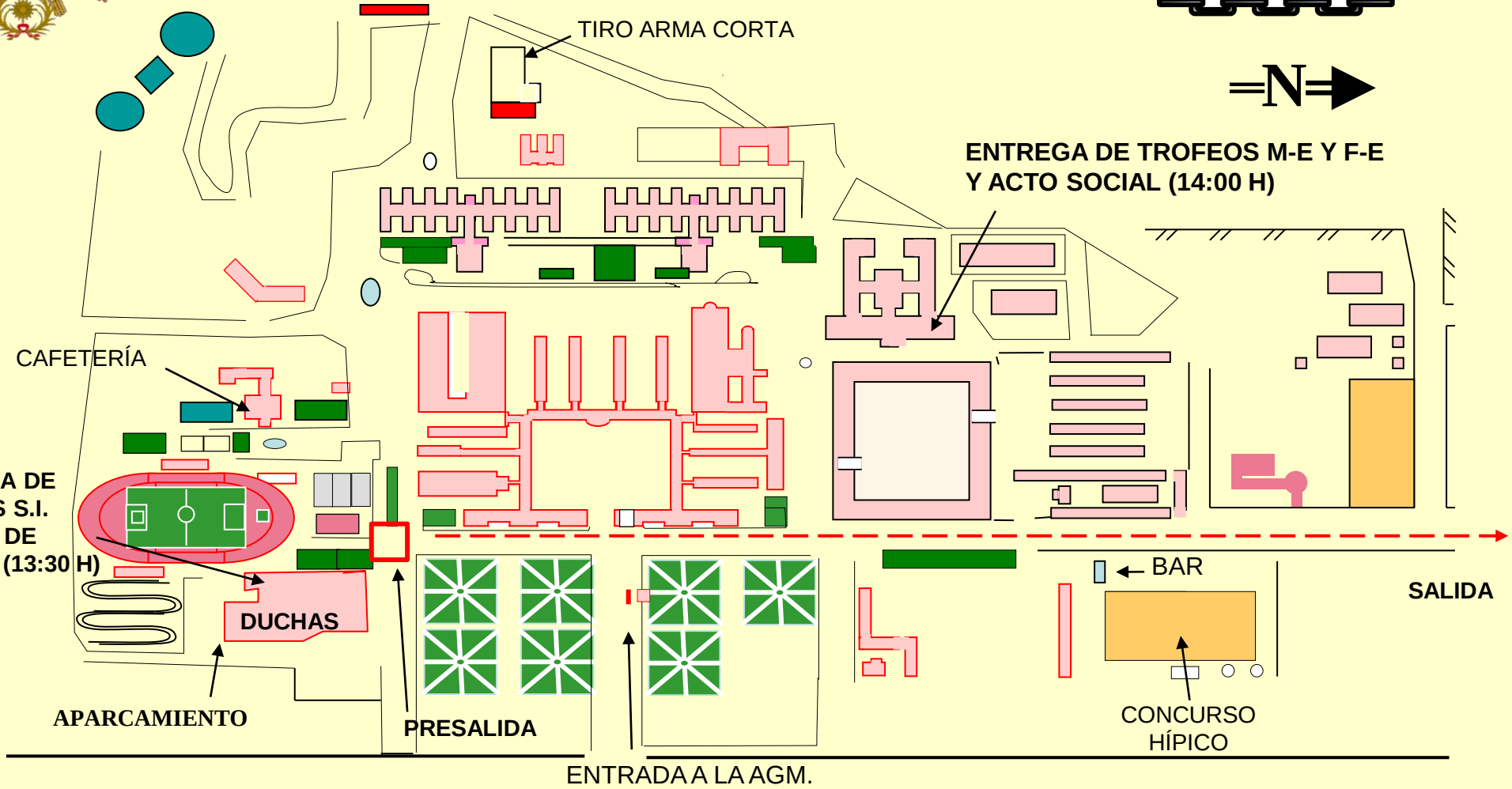

CARRETERA DE HUESCA

La Organización no se hace responsable de los daños físicos y/o morales que puedan sufrir los participantes en el transcurso de la prueba o como consecuencia de ésta, pero se contará con la debida asistencia sanitaria.

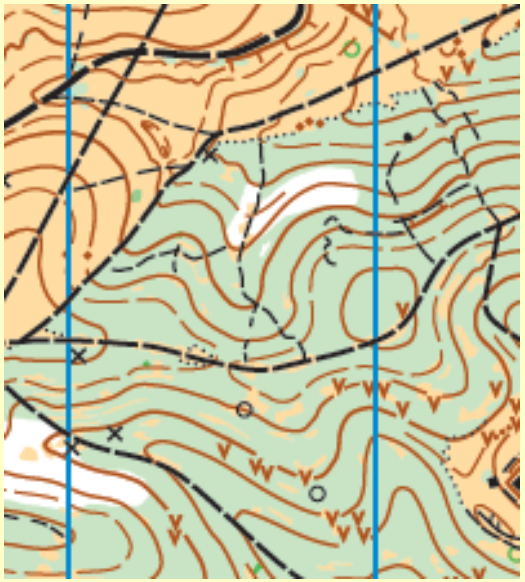

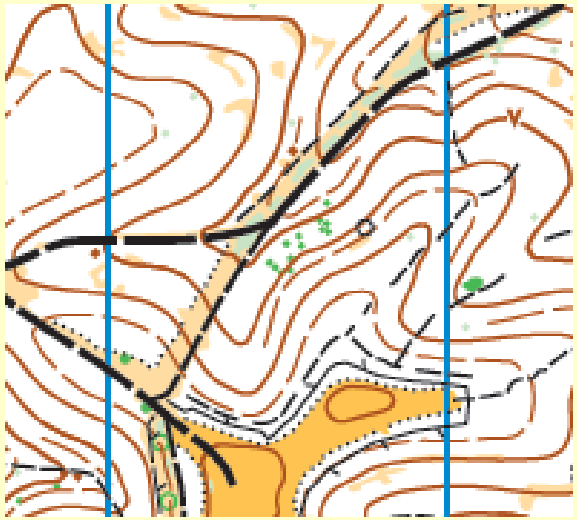

DETALLES DEL TERRENO

- **Terreno abierto y pinar de reforestación.**
- **Gran detalle de vegetación en las zonas abiertas.**
- **Multitud de agujeros y objetos especiales (alambradas, postes, hitos…).**
- **Tupida red de caminos y sendas que multiplican las elecciones de rutas.**

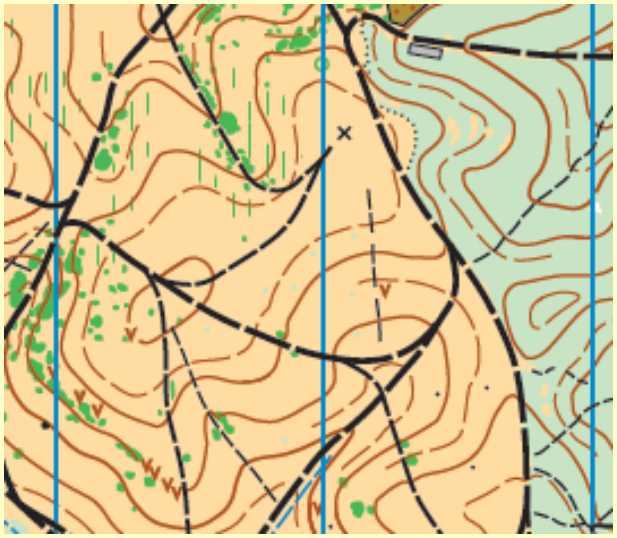

INFORMACIÓN FÍSICO-TÉCNICA

CATEGORÍA	DISTANCIA	DESNIVEL	Nº DE CONTROLES
ME	8,9 km	235 m	24
M55	4,7 km	145 m	13
M45	5,9 km	190 m	18
M35	7,4 km	220 m	21
M21	6,8 km	190 m	18
M20	4,5 km	155 m	13
M16	4,2 km	150 m	10
M14	3,4 km	100 m	9
OPEN	4,2 km	150 m	10
MF12	2,8 km	100 m	10

CATEGORÍA	DISTANCIA	DESNIVEL	Nº DE CONTROLES
FE	6,4 km	190 m	17
F55	3,8 km	170 m	10
F45	4,2 km	150 m	10
F35	4,9 km	180 m	14
F21	4,7 km	145 m	13
F20	4,2 km	150 m	10
F16	3,4 km	100 m	9
F14	2,9 km	150 m	11
FAMILIAR	2,8 km	100 m	10
PROMOCIÓN	2,3 km	90 m	11