Gran Fondo Jaén
PARAÍSO INTERIOR

#SUPERLUNESCICLISTA + CLASICAJAEN.COM + BAEZA - ÚBEDA

EL MEJOR CICLISMO DEL MUNDO EN JAÉN

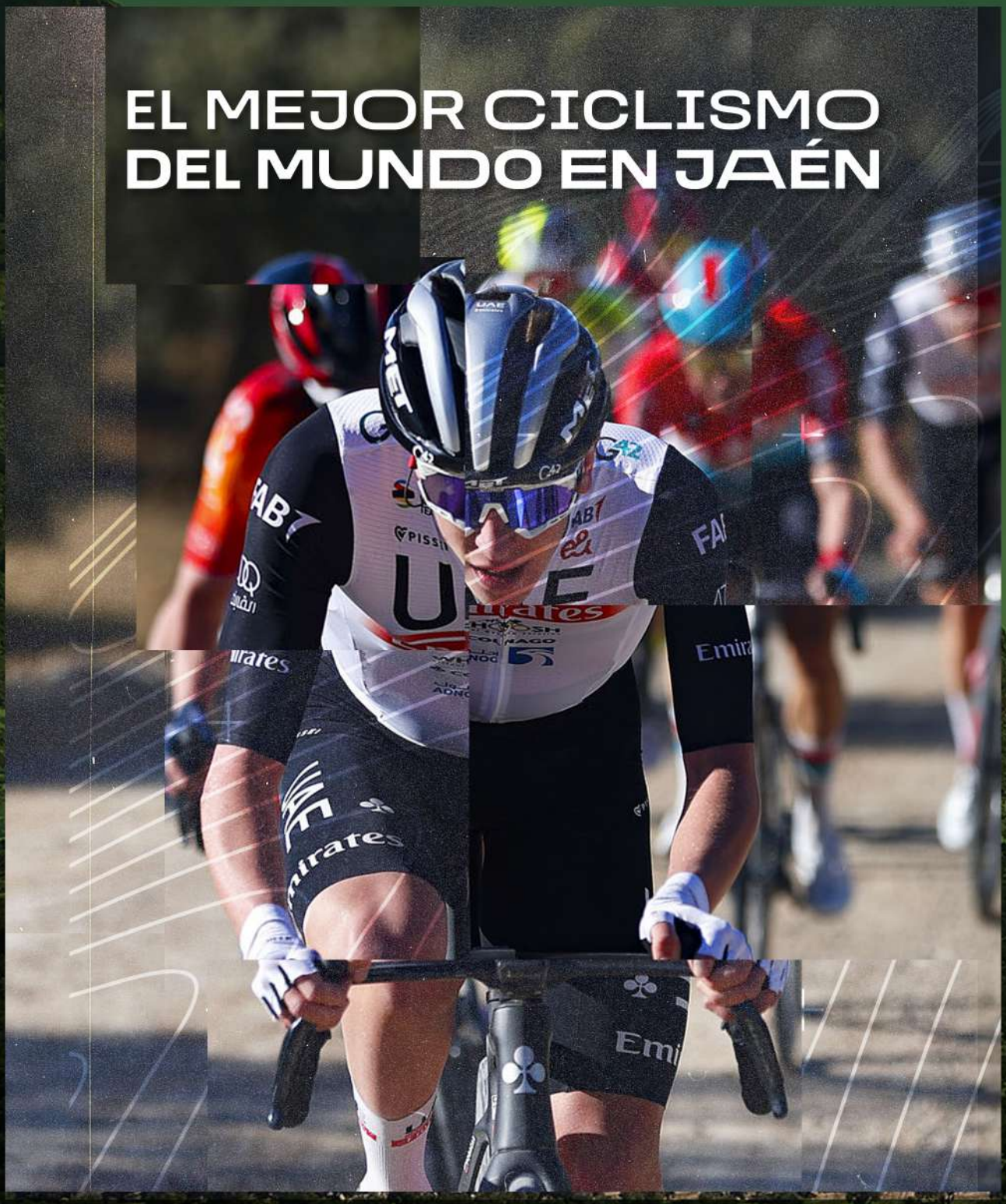

LONGITUD
03°22'13.8"
LATITUD
N38°0'47.81"

GRAN FONDO
JAÉN 11 FEB 2024

DIPUTACIÓN DE JAÉN
Úbeda
Ayuntamiento de BAEZA
CAJA RURAL JAEN
ORBEA
PISSEI
MARCA
the travel brand
WHIM
HYUNDAI Jacarsa Motor

PROGRAMA Y HORARIOS

SÁBADO 10 DE FEBRERO

13:00h - 16:30h

Tardeo Gran Fondo previo a la entrega de dorsales
en las instalaciones de **Whim Cycling**

- 1ª **cerveza** invitación de Whim Cycling
- **Música** con DJ en directo

16:30h - 20:30h

Control de firmas, verificación de licencias, retirada de dorsales
y entrega de la bolsa del corredor

Hasta las 20:30h

Cycling Party: Junto al dorsal, cada participante recibirá un vale por
una consuminción gratis en el bar de Whim cycling

DOMINGO 11 DE FEBRERO

8:30h

Apertura de la zona de salida

8:45h

Última llamada a zona de salida

8:55h

Acto protocolario corte de cinta.

9:00h

Salida Gran Fondo Jaén Paraíso Interior

11:50h

Llegada estimada del primer corredor/a

13:30h

Llegada estimada del último corredor/a

13:45h

Comida

La entrega de reconocimientos se llevará a cabo conforme los premiados vayan entrando a meta

PERFIL

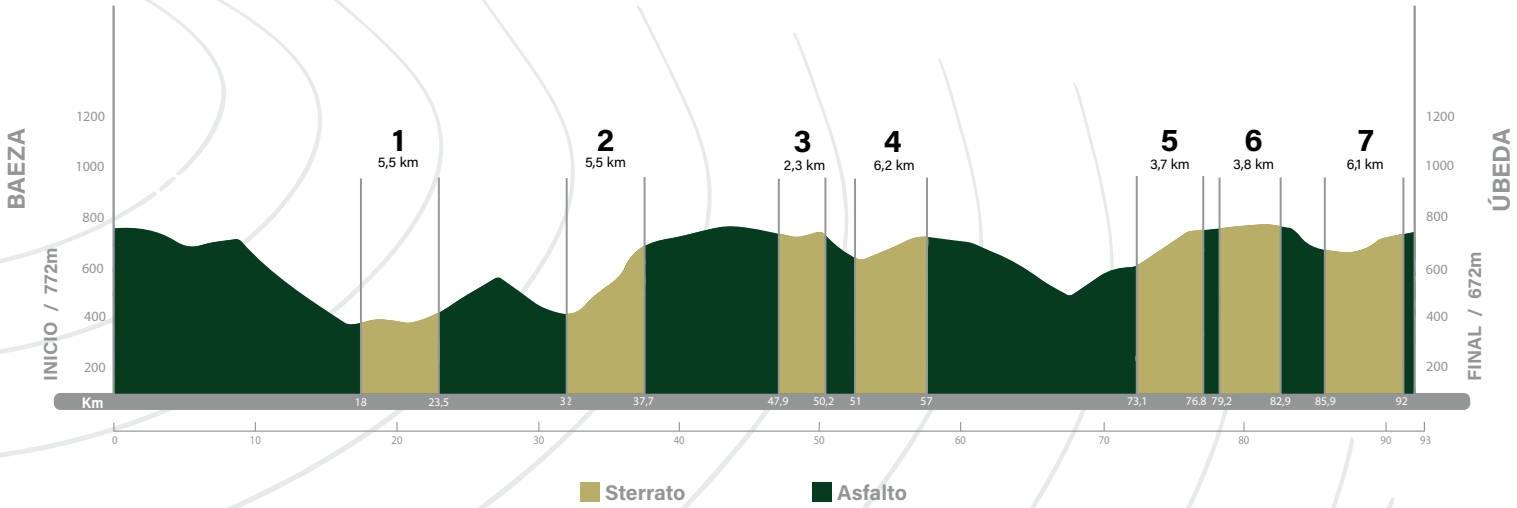
BAEZA
INICIO / 772m
ÚBEDA
FINAL / 672m
1 5,5 km
2 5,5 km
3 2,3 km
4 6,2 km
5 3,7 km
6 3,8 km
7 6,1 km
Km
Sterrato
Asfalto

MAPA

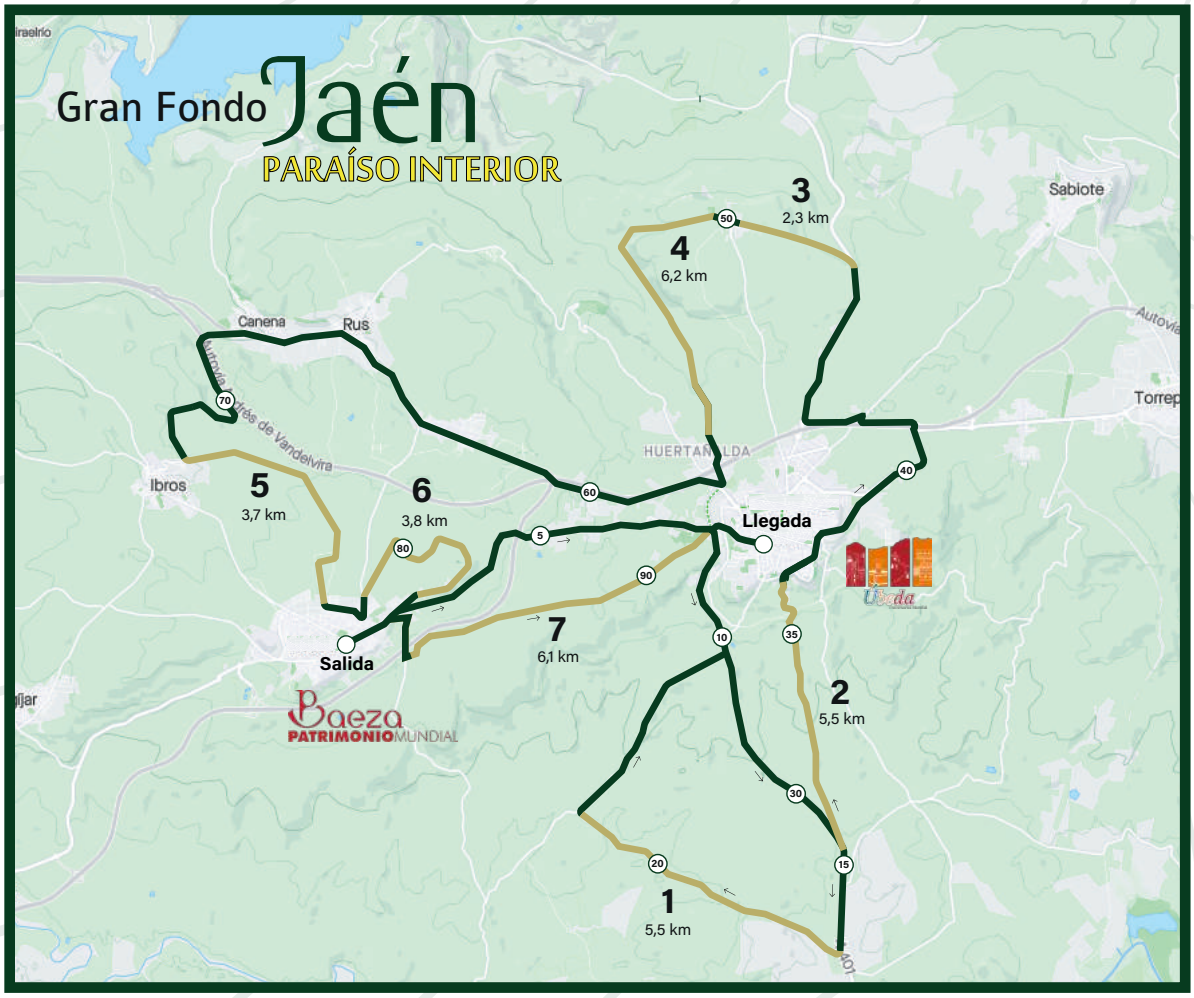
Gran Fondo Jaén
PARAÍSO INTERIOR
Sabiote
Canena
Rus
Ibros
HUERTAMELDA
Llegada
Salida
Baeza
PATRIMONIO MUNDIAL
1 5,5 km
2 5,5 km
3 2,3 km
4 6,2 km
5 3,7 km
6 3,8 km
7 6,1 km

RUTÓMETRO

ALTITUD	DISTANCIA EN KM			ITINERARIO	HORARIO
	Parc	Tot	Falta		V Km/h
					22,00
771		neutralizada		BAEZA	9:00:00
771	0,0	0,0	93,3	KM 0, en carretera antigua Baeza - Úbeda	9:06:00
702	5,4	5,4	87,9	Rotonda, segunda salida. Incorporacion A-316 dirección Úbeda	9:14:35
693	1,1	6,4	86,8	Rotonda, segunda salida. Continúa por A-316 dirección Úbeda	9:17:31
744	2,1	8,5	84,7	Rotonda, tercera salida. Continúa por A-316 dirección Úbeda	9:23:13
738	0,6	9,1	84,2	Rotonda, primera salida. Incorporación A-401 dirección Jodar	9:24:46
585	2,5	11,6	81,7	Continúa recto por A-401	9:31:38
395	4,5	16,1	77,2	Continúa recto por A-401	9:43:50
366	1,9	17,9	75,3	Giro derecha hacia sector sterrato	9:48:52
365	0,1	18,0	75,2	INICIO SECTOR STERRATO 1 "MARIMINGO"	9:49:10
437	5,5	23,5	69,8	FIN SECTOR STERRATO 1	10:04:05
435	0,1	23,6	69,7	Giro derecha. Incorporación A-6104 dirección Úbeda	10:04:22
584	4,2	27,8	65,5	Giro derecha. Incorporación A-401 dirección Jodar	10:15:49
394	4,5	32,3	61,0	Giro izquierda hacia sector sterrato	10:27:59
395	0,0	32,3	61,0	INICIO SECTOR STERRATO 2 "VALDEOLIVAS (Camino de Granada)"	10:28:05
608	4,6	36,9	56,4	*Puente*	10:40:33
700	0,8	37,7	55,6	FIN SECTOR STERRATO 2	10:42:49
703	0,1	37,8	55,5	ÚBEDA	10:43:01
703	0,0	37,8	55,5	Giro derecha. Incorporación Ronda Antonio Muñoz Molina	10:43:05
715	0,3	38,1	55,2	Giro derecha. Incorporación c/ Saludeja	10:43:48
727	1,0	39,1	54,2	Giro derecha. Incorporación c/ Cuesta de la Merced	10:46:35
744	1,5	40,6	52,6	Giro derecha. Incorporación N-322a (antigua carretera Valencia)	10:50:45
748	1,8	42,4	50,8	Rotonda, segunda salida. Continúa recto dirección vía de servicio	10:55:40
750	0,3	42,7	50,6	Giro izquierda. Incorporación vía de servicio	10:56:26
794	1,3	44,0	49,3	Rotonda, tercera salida. Incorporación N-322 dirección Linares / Bailén	10:59:57
776	1,2	45,1	48,1	Rotonda, primera salida. Incorporación A-301 direccion La Carolina	11:03:07
743	2,7	47,9	45,4	Giro izquierda hacia sector sterrato	11:10:32
737	0,1	47,9	45,3	INCIO SECTOR STERRATO 3 "UBBADAT"	11:10:45
768	2,3	50,2	43,1	FIN SECTOR STERRATO 3	11:16:55
765	0,2	50,4	42,9	SANTA EULALIA	11:17:27
763	0,2	50,6	42,6	Continúa recto por c/ Ejido	11:18:05
753	0,2	50,9	42,4	Giro izquierda hacia sector sterrato	11:18:41
744	0,2	51,0	42,2	INICIO SECTOR STERRATO 4 "GUADALUPE"	11:19:09
644	4,0	55,0	38,2	*PRECAUCIÓN, estrechamiento por puente*	11:30:02
695	1,0	56,0	37,2	Giro izquierda	11:32:49
733	1,2	57,2	36,0	FIN SECTOR STERRATO 4	11:36:07
738	0,4	57,6	35,7	Rotonda, tercera salida. Incorporación A-401 dirección Úbeda (oeste) / A-32	11:37:05
758	0,5	58,1	35,2	Rotonda, primera salida. Incorporación N-322 vía de servicio	11:38:27
713	3,2	61,3	31,9	Rotonda, segunda salida. Continúa por N-322 dirección Rus / Canena	11:47:14
713	0,1	61,5	31,8	Rotonda, segunda salida. Continúa por N-322 dirección Rus / Canena	11:47:39
592	4,1	65,5	27,7	RUS	11:58:41
532	1,6	67,1	26,1	CANENA	12:03:03
487	1,3	68,5	24,8	Giro izquierda. Incorporación JA-4104 dirección Ibros (precaución giro peligroso)	12:06:41
601	4,4	72,8	20,4	IBROS	12:18:34
596	0,1	72,9	20,4	Giro izquierda. Incorporación c/ Fuente	12:18:47
596	0,1	73,0	20,3	Giro izquierda hacia sector sterrato	12:18:59
596	0,1	73,1	20,2	INICIO SECTOR STERRATO 5 "ANTONIO MACHADO"	12:19:22
684	2,0	75,1	18,1	Giro derecha	12:24:54
755	1,6	76,8	16,5	FIN SECTOR STERRATO 5	12:29:22
760	0,2	76,9	16,3	Giro derecha	12:29:50
756	0,3	77,3	16,0	Giro izquierda. Incorporación Camino del Cementerio	12:30:43
767	0,7	78,0	15,3	BAEZA	12:32:44
767	0,1	78,1	15,1	Rotonda, tercera salida. Incorporación Camino de la Redonda	12:33:05
770	0,6	78,7	14,5	Giro izquierda. Incorporación c/ Valle	12:34:43
775	0,3	79,0	14,2	Giro izquierda. Incorporación Avda. Alcalde de la Fuente Viedma	12:35:32
775	0,0	79,1	14,2	Giro derecha hacia sector sterrato	12:35:40
776	0,1	79,2	14,1	INICIO SECTOR STERRATO 6 "CRUZ DE JABONEROS"	12:36:00
770	1,1	80,3	13,0	Giro derecha	12:39:00
783	0,6	80,9	12,3	Giro izquierda	12:40:41
771	0,5	81,5	11,8	Giro derecha	12:42:10
789	1,5	82,9	10,3	FIN SECTOR STERRATO 6	12:46:09
773	0,5	83,4	9,8	Continúa recto por Paseo de las Montalvas	12:47:27
772	0,9	84,3	9,0	Continúa recto por Paseo Arca del Agua	12:49:53
773	0,1	84,4	8,8	Giro izquierda. Incorporación Avenida Arca del Agua	12:50:14
772	0,0	84,5	8,8	Giro izquierda. Incorporación Avenida Alcalde Puche Pardo	12:50:22
768	0,1	84,6	8,7	Giro derecha. Incorporación carretera A-6102	12:50:35
687	1,2	85,8	7,5	Giro izquierda hacia sector sterrato	12:53:57
688	0,1	85,9	7,4	INICIO SECTOR STERRATO 7 "SOLEDADES"	12:54:08
745	6,2	92,0	1,2	FIN SECTOR STERRATO 7	13:10:56
739	0,4	92,4	0,9	Rotonda, segunda salida. Incorporación Avenida Cristo Rey	13:11:58
741	0,1	92,5	0,8	ÚBEDA	13:12:16
753	0,3	92,8	0,5	Continúa recto por Avenida de Cristo Rey	13:13:05
762	0,5	93,3	0,0	META. Úbeda, en Avda. Cristo Rey ("Hospital de Santiago")	13:14:19

TRASLADO META-SALIDA

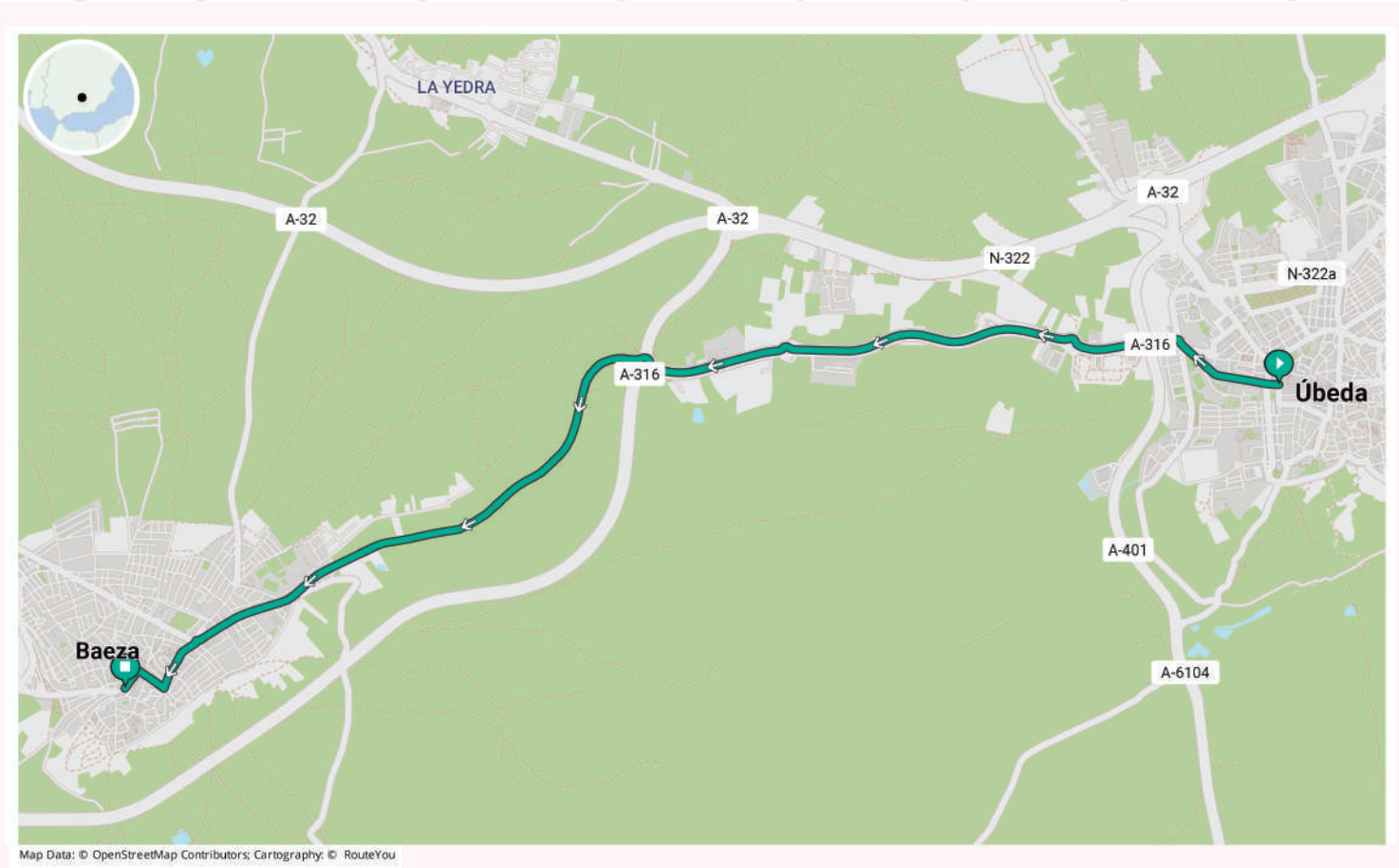

INFORMACIÓN

¿Qué necesitas para retirar tu dorsal?

- DNI, NIE o Pasaporte válido.
- Licencia de ciclismo de competición o cicloturista homologada por la UCI (en caso de estar federado y no haberse suscrito al seguro de la organización).
- Traer firmado la Manifestación de Parte sobre Estado Físico y tratamiento de Datos que se adjunta en el mail.

Recogida de dorsal a terceros

En caso de no poder acudir a recoger tu dorsal, podrá acudir otra persona presentando una autorización firmada, además de toda la documentación que se especifica en el punto anterior.

¡Importante!

El dorsal es personal e intransferible. Sólo tú podrás participar con él. Cualquier uso fraudulento del dorsal supondrá una grave infracción que excluirá al participante de la prueba de forma vitalicia.

Incidencias

Cualquier modificación o cambio de seguro de día a federado (y viceversa), etc. Podrás tramitarlo en la mesa de incidencias antes de la retirada del dorsal.

Identificación del participante

Identificador obligatorio para todos los participantes que será entregado al recoger el dorsal:

Placa numerada para tu bicicleta: identifica tu bicicleta. Debe ir colocada en la parte delantera de la bicicleta (manillar), sin doblar, mirando hacia delante. Esta placa debe ser identificable para la organización y los voluntarios.

INFORMACIÓN

Identificación del participante

La placa te dará acceso a avituallamientos, asistencia y comida post-evento

¡Importante!

En el reverso de la placa está adherido el dispositivo de control (chip). Sin la placa numerada no se puede controlar tu tiempo, por lo que no se entregará medalla de Finisher y no quedará registrado para las futuras ediciones.

Bolsa del corredor

Al recoger tu dorsal, recibirás una completa bolsa del corredor cortesía de PISSEI con bidón, nutrición de la marca FANTÉ y maillot para todos aquellos que lo han requerido.

INFORMACIÓN

Asistencia mecánica

Los técnicos de Shimano estarán a vuestra disposición tanto en la salida, como en el punto de Avituallamiento.

Comida, duchas, parking de bicicleta y lavado

La Central: Patronato Municipal de Juventud y Deportes de Úbeda.

https://maps.app.goo.gl/RCabPNw8M93Jcp7Y6

Cierres de control y abandonos

La organización dispondrá de un vehículo de cierre ("coche escoba"), el cual circulará a la velocidad media más baja calculada por la organización para cumplir el horario previsto. Todo corredor/a que se vea rebasado por este vehículo deberá entregar su dorsal y subir en el mismo, quien lo trasladará a la línea de meta.

Aquellos/as corredores/as que se vean rebasado por el vehículo de cierre y no se suban en el mismo, estarán obligados a entregar su dorsal y podrán seguir circulando de manera libre, quedando automáticamente excluidos de la prueba. A partir de este momento, circularán como cualquier otra persona a título individual, sin que puedan reclamar cuestión alguna a la organización.

Medallas finisher

La medalla se entregará en la llegada en nuestro podio y antes de acceder a la comida.
Para recoger tu medalla, debes presentar tu dorsal de participante.

¡Importante!

Las medallas no se entregarán por correo. Se entregarán al finalizar la marcha, a los finishers.

INFORMACIÓN

Reconocimientos de mérito deportivo

- TROFEO Club más numeroso
- TROFEO Participante más joven
- TROFEO Participante más lejano
- TROFEO Participante más veterano

Comportamientos sancionables

- Ensuciar el recorrido.
- No respetar el código de circulación.
- No respetar las consignas de la Guardia Civil y/o policía.
- No pasar por los controles de salida.
- Disponer de vehículo de apoyo propio, entorpeciendo la marcha del resto.
- Comportamientos que impidan el normal desarrollo de la prueba.
- No cumplir el reglamento.
- Hacer un uso fraudulento de los dorsales.
- Mostrar actitud competitiva que ponga en riesgo al resto de participantes de la marcha.

Sanciones

- Descalificación de la prueba, sin derecho a medalla.
- Inclusión en la lista de participantes sancionados.
- Prohibición de participar en futuras ediciones.
- Sanciones impuestas por las autoridades.

LOCALIZACIONES

SALIDA

Baeza
La salida tendrá lugar en La Catedral de la Natividad de Nuestra Señora de Baeza:

https://maps.app.goo.gl/7uoTfp4o4QnxBipG8

LLEGADA

Úbeda
La llegada será al Centro Cultural Hospital de Santiago:

https://maps.app.goo.gl/cRwsx68YHdzqjufy9

Aparcamientos de vehículos

La organización no tiene aparcamientos concertados pero recomienda los siguientes que son de libre acceso:

Parking gratuito recomendado en Úbeda:
https://maps.app.goo.gl/nLyRvAjGVdPregUh7

LOCALIZACIONES

Aparcamientos de vehículos

Parking gratuito recomendado en Baeza

https://maps.app.goo.gl/u3iHMyUxyvkMJxXh9

Parkings privados:

En Baeza:
https://maps.app.goo.gl/H2jffDFTaQjvNXWo8

En Úbeda:
https://maps.app.goo.gl/RCabPNw8M93Jcp7Y6

Parkings caravanas:

Úbeda:
https://maps.app.goo.gl/RqTtR76anqzwtjTr7

Baeza:
https://maps.app.goo.gl/fNPjX7wan5mvwJ6F9

Avituallamiento

- Santa Eulalia - KM 52

Habrá nutrición técnica Fanté y productos frescos cortesía de Carrefour.

https://goo.gl/maps/bGF7p22VPgrnpegV6

Gran Fondo Jaén
PARAÍSO INTERIOR