COMUNICADO INFORMATIVO PARTICIPANTES

Estimado/a participante,

A continuación, te detallamos la información, horarios y recomendaciones para la edición 2024 del **"Wolf Festival"** en el que participaras:

HORARIOS:

- Viernes, día 29 de marzo**
  - de 18:00h a 20:00h entrega de dorsales en el Casal Jove* (ver mapa al final)

- Sábado, día 30 de marzo
  - de 7:00h a 8:15h entrega de dorsales en el Casal Jove.
  - 8:30 Salida de la "Wolf Half Marathon" (27k)
  - 8:45 Salida "Marxa Camins de llops" (13k)

** En la medida que podáis, y para evitar retrasos en las salidas, podeis hacer la recogida del dorsal el día anterior.

** Podéis recoger el dorsal de un compañero o compañera, pero necesitamos que aportéis fotocopia de su DNI y la Licencia Federativa si la tiene.

** **Es OBLIGATORIO presentar la Licencia Federativa si la teneis, en caso de no traerla y haberlo indicado en la inscripción deberéis abonar los 5€ de la licencia temporal**.

Los dorsales son personales e instransferibles, está totalmente prohibida la participación si no se és el titular de la inscripción, en caso de detectarse supondra la descalificación, y tanto el titular como el portador del dorsal asumirán las posibles responsabilidades legales.

DORSALES:

Llevar siempre el dorsal en **lugar visible** para poder hacer correctamente la lectura.

Habrá control de dorsal en todos los avituallamientos, sois los responsables de comunicar vuestro dorsal, debeis facilitar la lectura del dorsal en cada uno, no contar en el listado de control de paso **supondrá la descalificación**.

Una vez acabada la carrera se publicarán los resultados de las carreras por orden de llegada.

MATERIAL RECOMENDADO

Cada participante debe llevar el material que crea oportuno para el desarrollo de la carrera con garantías de seguridad, pero además la organización recomienda llevar el siguiente material durante todo el recorrido:

MATERIAL RECOMENDADO

- **Cortavientos i Manta térmica**
- **1/2 L de agua u otro tipo de hidratación (isotónico, p.ej.)**
- **Teléfono móvil cargado y activado.**
- **OBLIGATORIO PARA RELLENAR, vaso o recipiente para el agua (no habrá vasos en los avituallamientos)**

RECORRIDO Y MARCAJE

Los recorridos estaran marcados con cinta de color, habrá refuerzo con flechas direccionales e indicadores en la zonas donde se separan los recorridos y con carteles de aviso en las zonas donde hay que ir con precaución.

En el recorrido se cruzan algunas carreteras secundarias, os recordamos que **no tenéis preferencia** en esos cruces, seguid las indicaciones de los carteles y los voluntarios. Asimismo, en la entrada a Albocàsser hay que aumentar la precaución y seguir las indicaciones de los voluntarios asi como el marcage del recorrido.

Las cintas estarán con una distancia suficiente para que cuando dejéis de ver una ya veáis la siguiente. Si pasáis algún tramo en que dejéis de verlas, probablemente os hayáis salido de la ruta, volved atrás hasta encontrarlas de nuevo, no intentéis atajar para enlazar más adelante.

Cabe la posibilidad, de todos conocida, que alguien ajeno a la carrera haya retirado intencionadamente alguna cinta, por eso recomendamos que llevéis siempre los tracks en el móvil o reloj GPS. Los recorridos se marcarán el día antes de la carrera.

Os pasamos los tracks de los recorrido se ha modificado el ultimo tramo urbano respecto al track de la web**:

***Los tracks pueden tener pequeñas variaciones si en el momento del marcaje se cree oportuno. En caso de grandes modificaciones os informaremos previamente a las salidas.*

TRACK CURSA WOLF HALF MARATHON (27KM)

TRACK MARCHA CAMINS DE LLOPS (13km)

ABANDONOS Y SEGURIDAD:

En caso de abandono, hay que avisar a la organización a través de un control, en el teléfono de la organización, o comunicándolo a los escobas de la carrera. Es muy importante esta información ya que en el cierre de carrera se comprobará que no quede nadie perdido o lesionado.

Los únicos puntos de evacuación en caso de abandono son los controles específicos en los avituallamientos, **en caso** de accidente **grave** propio o que os encontréis de otro participante, **llamar al 112 directamente**. En la zona de meta habrá servicio sanitario para atender accidentes leves.

En caso de encontrar un participante con problemas, tenéis la obligación de asistirlo, recomendamos llamar al número de la organización para recibir instrucciones. **Número de incidencias en carrera 662386860 / organización 618 876 233**

La organización tendrá unos voluntarios haciendo de “escoba” que irán trasel último participante y atendiendo si hay alguna incidencia o incidente. En caso de problemas, sobre todo, no os apartéis del recorrido marcado.

AVITUALLAMIENTOS



PREVISIÓN METEOROLÓGICA

Os dejamos la previsión del tiempo para este sábado en Albocàsser.

En principio dan fresco, pero sin lluvias en la primera mitad del día, con alguna posibilidad de lluvia por la tarde / noche. Muy pocas probabilidades de tormenta.

Os recomendamos ropa de abrigo i en caso de prever tardar mas de 5h llevar Gore-Tex o similar.

Sábado	03^{00}	06^{00}	09^{00}	12^{00}	15^{00}	18^{00}	21^{00}	00^{00}
Temperatura (°C)	7°	6°	11°	15°	15°	12°	10°	10°
Temperatura sentida (sensación térmica) (°C)	2°	2°	7°	11°	9°	8°	8°	7°
Dirección del viento	NO	ONO	S	S	S	S	SSE	SSO
Velocidad del viento (km/h)	16-31	9-20	6-11	15-27	23-41	18-32	12-28	11-29
Precipitación (mm/3h)	-	-	-	-	-	-	2	2
Probabilidad de precipitación	0%	0%	0%	0%	20%	35%	55%	55%
Precipitaciones cada hora								
rainSPOT Distribución de precipitación en 20 kilómetros								

INFORMACIÓN ACOMPAÑANTES

Se permite el acompañamiento de los participantes durante la carrera con los siguientes condicionante, avituallar solo en los tramos de avituallamientos oficiales.

- El Avituallamiento 1 de la **Font de Na Tosca** tiene un acceso en el que hay que ir con precaución, es bastante estrecho

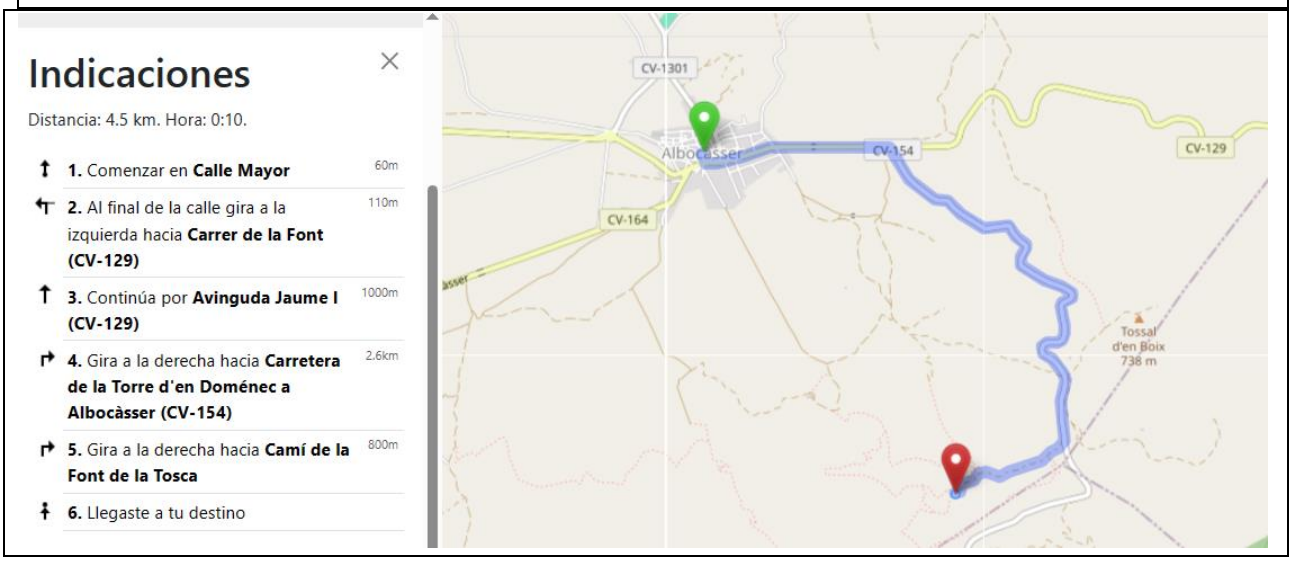

Paso de la **Meta Volante**, se accede justo desde la carretera de la Serratella

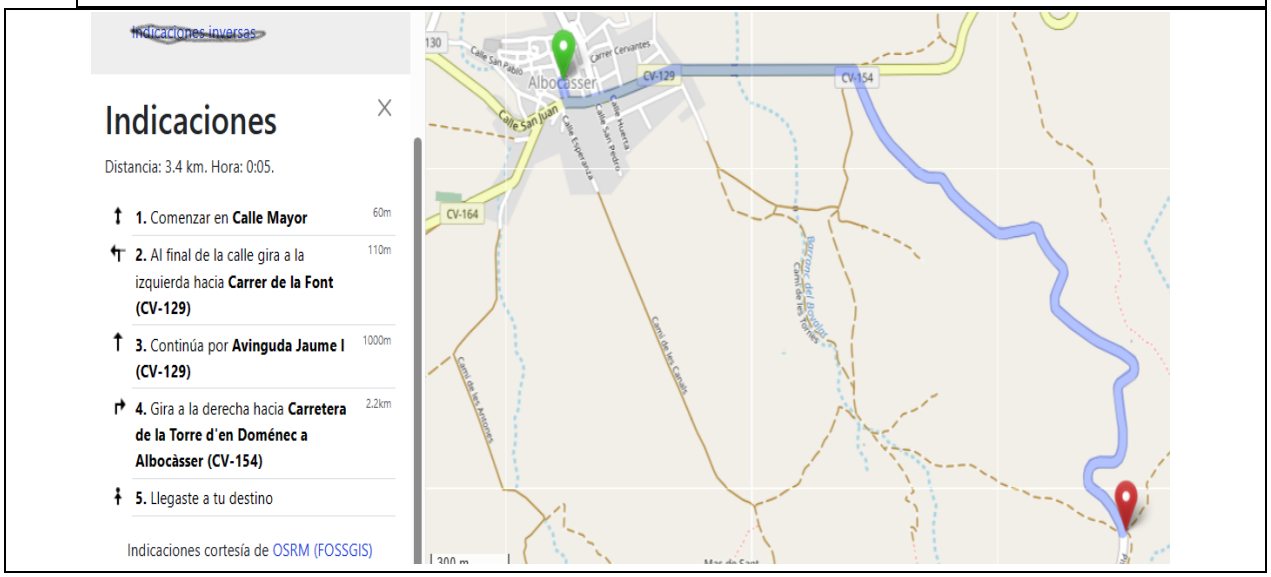

- El Avituallamiento 2 de **Coll de les Forques** esta justo al lado de la carretera de Les Coves de Vinroma.

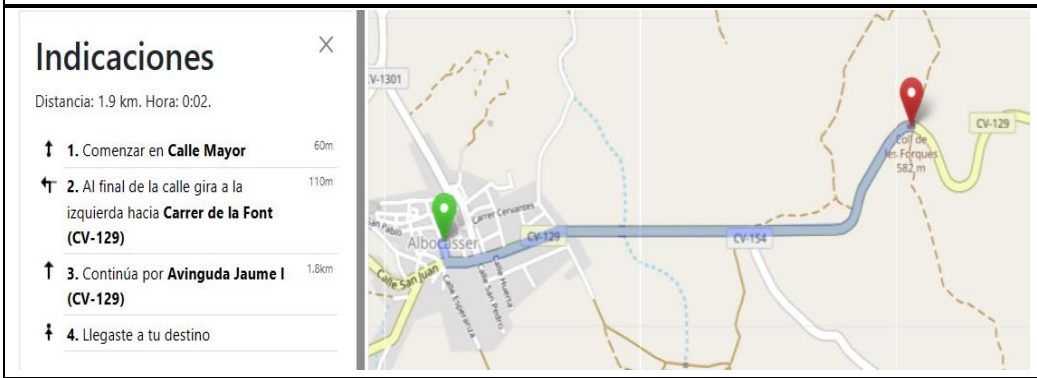

- **El avituallamiento 3 (Corral de la Bastida)** tiene un acceso **solo** apto para vehículos 4x4 y esta PROHIBIDO el acceso del público. Hay que dejar el camino libre por si hay alguna emergencia.

- **El avituallamiento 4 (Bassa de la Curiola)** tiene un acceso para coches, primero pista asfaltada y el tramo final de camino de tierra(300m)

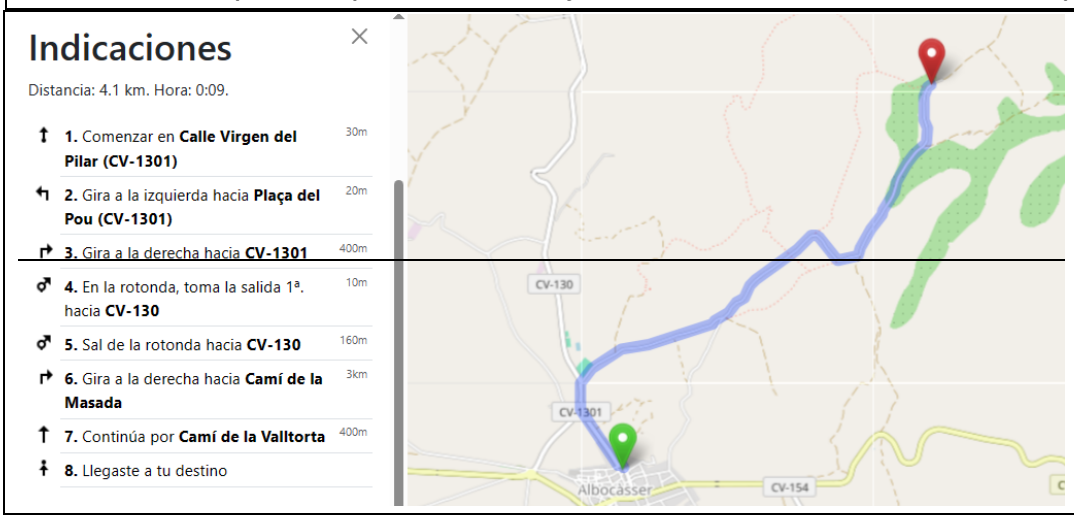

- Avituallamiento 5 Bassa del Bovalar, tiene muy mal acceso y solo para vehículos 4x4. PROHIBIDO el acceso al público. Hay que dejar el camino libre por si hay alguna emergencia.

CRUCE Camino km 25 Carrera i 12 de la Marcha

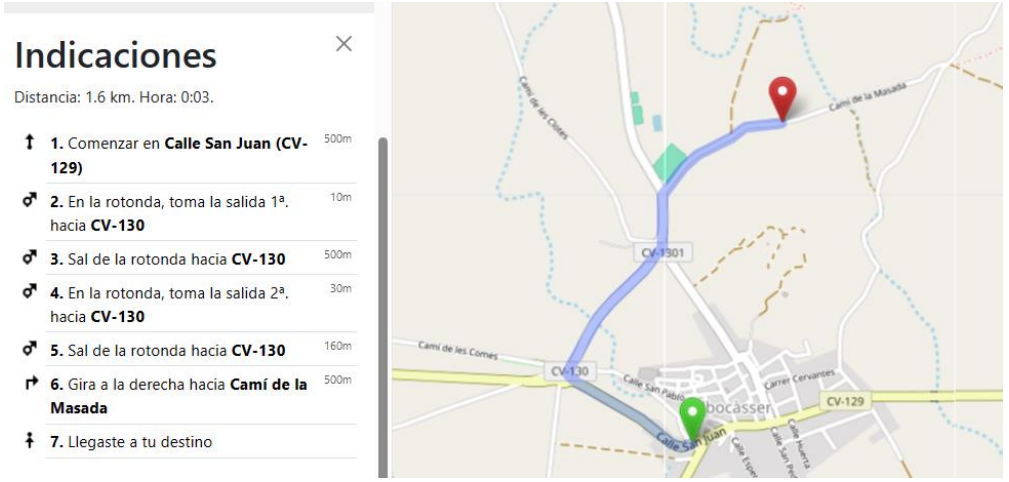

MEDIO AMBIENTE

Wolf Half Marathon i Camins de Llops, transcurren por caminos y senderos del término municipal de Albocàsser casi en su totalidad, y tenemos que conseguir entre todos que los lugares por donde pasan los recorridos queden igual que los encontremos. No tiréis basura, restos de geles u otros productos, y utilizar las zonas de recogida de basura que encontraréis en los avituallamientos.

Cerrando la carrera irán voluntarios retirando los marcajes y tenemos que conseguir que no tengan que recoger nada más.

NOTA: Si hace mal tiempo, todo lo posterior a la carrera; comida, sorteos de regalos, tardeo, cena i actuaciones se trasladarán al pabellón municipal.

Número de incidencias en carrera

662386860 Organización 618 876 233

Salud y montaña