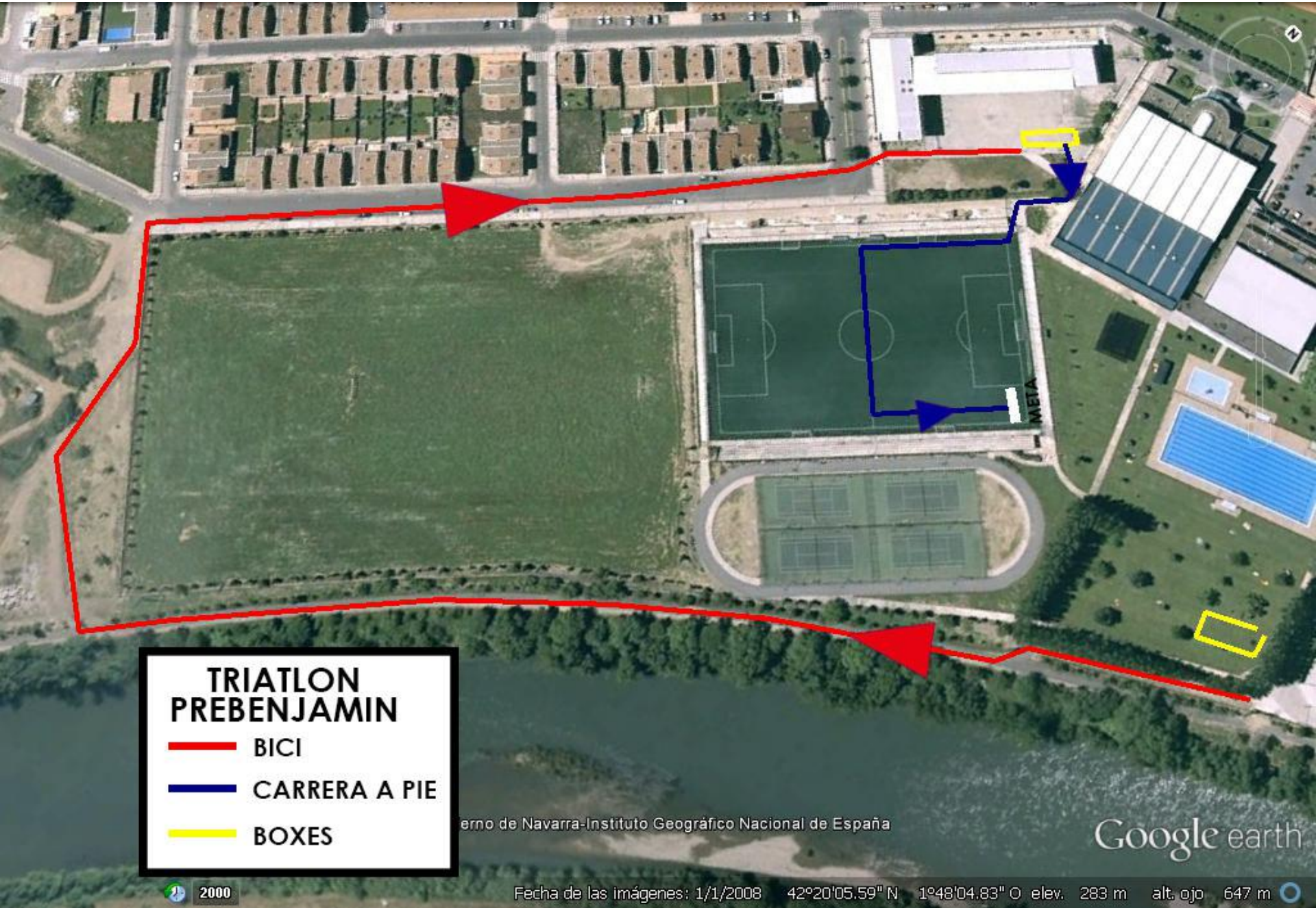
TRIATLON
PREBENJAMIN
BICI
CARRERA A PIE
BOXES
META
erno de Navarra-Instituto Geográfico Nacional de España
Google earth
2000
Fecha de las imágenes: 1/1/2008 42°20'05.59" N 1°48'04.83" O elev. 283 m alt. ojo 647 m

1ª VUELTA BICI BENJAMIN
RECORRIDO
BOXES
Gobierno de Navarra-Instituto Geográfico Nacional de España
Google earth
2000
Fecha de las imágenes: 1/1/2008 42°20'05.30" N 1°48'03.63" O elev. 283 m alt. ojo 596 m

2ª VUELTA BICI BENJAMIN
RECORRIDO
BOXES
Gobierno de Navarra-Instituto Geográfico Nacional de España
Google earth
2000
Fecha de las imágenes: 1/1/2008 42°20'05.30" N 1°48'03.63" O elev. 283 m alt. ojo 596 m

CARRERA A PIE
BENJAMÍN
RECORRIDO
BOXES
META
Gobierno de Navarra-Instituto Geográfico Nacional de España
2000
Fecha de las imágenes: 1/1/2008 42°20'08.68" N 1°48'03.97" O elev. 285 m alt. ojo 425 m

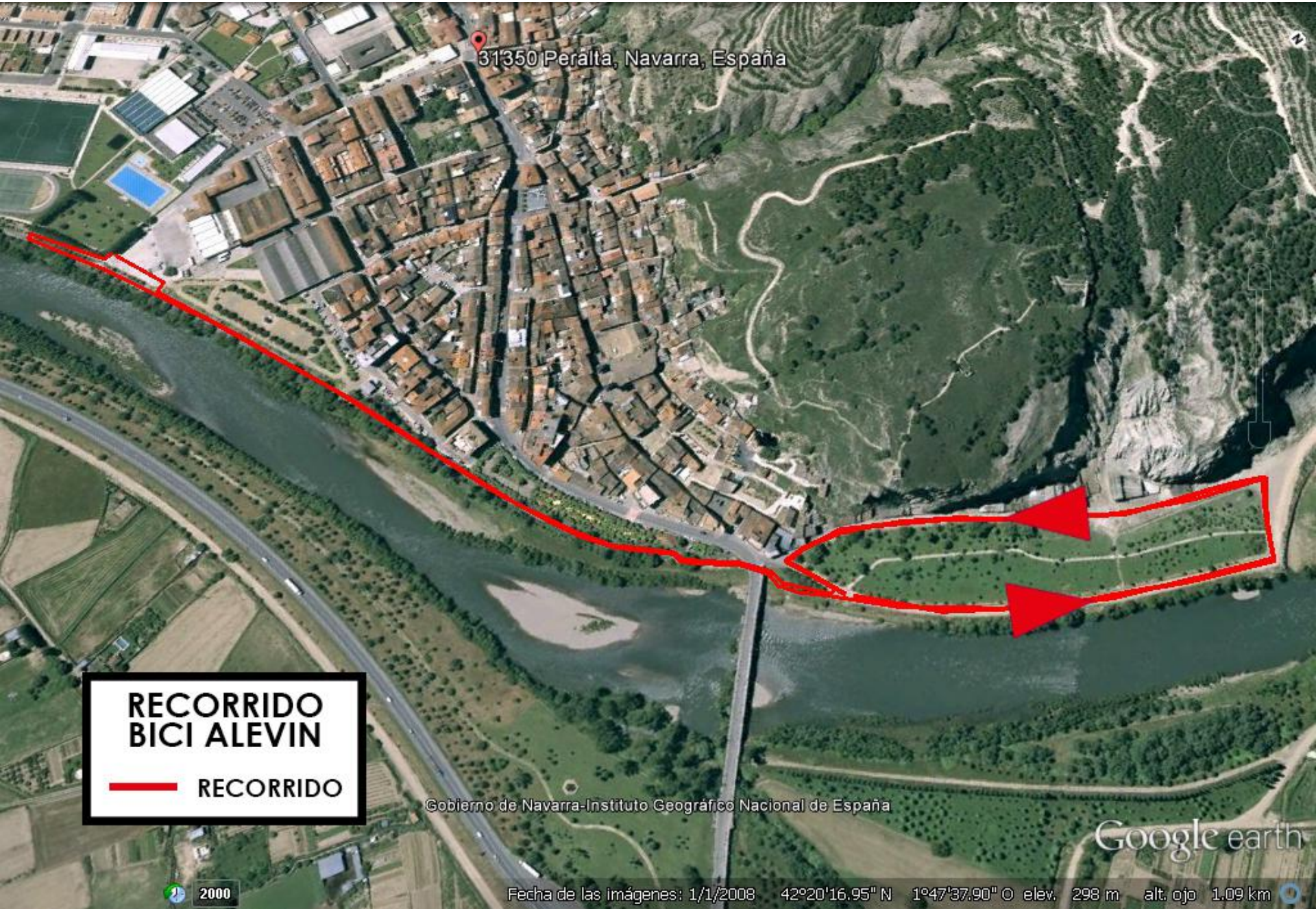
31350 Peralta, Navarra, España
RECORRIDO
BICI ALEVIN
RECORRIDO
Gobierno de Navarra-Instituto Geográfico Nacional de España
Google earth
2000
Fecha de las imágenes: 1/1/2008 42°20'16.95" N 1°47'37.90" O elev. 298 m alt. ojo 1.09 km

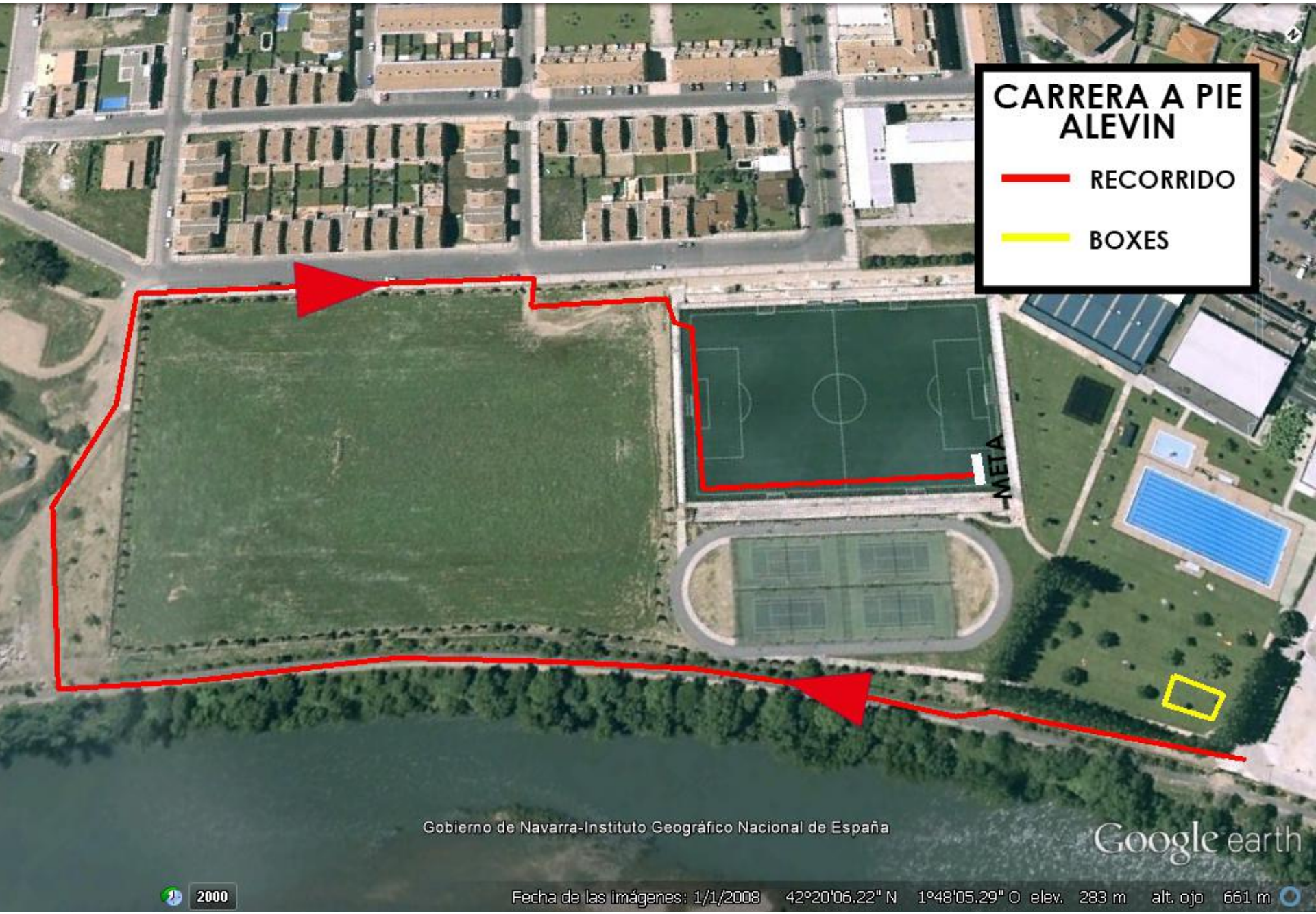
CARRERA A PIE
ALEVIN
RECORRIDO
BOXES
META
Gobierno de Navarra-Instituto Geográfico Nacional de España
Google earth
2000
Fecha de las imágenes: 1/1/2008 42°20'06.22" N 1°48'05.29" O elev. 283 m alt. ojo 661 m

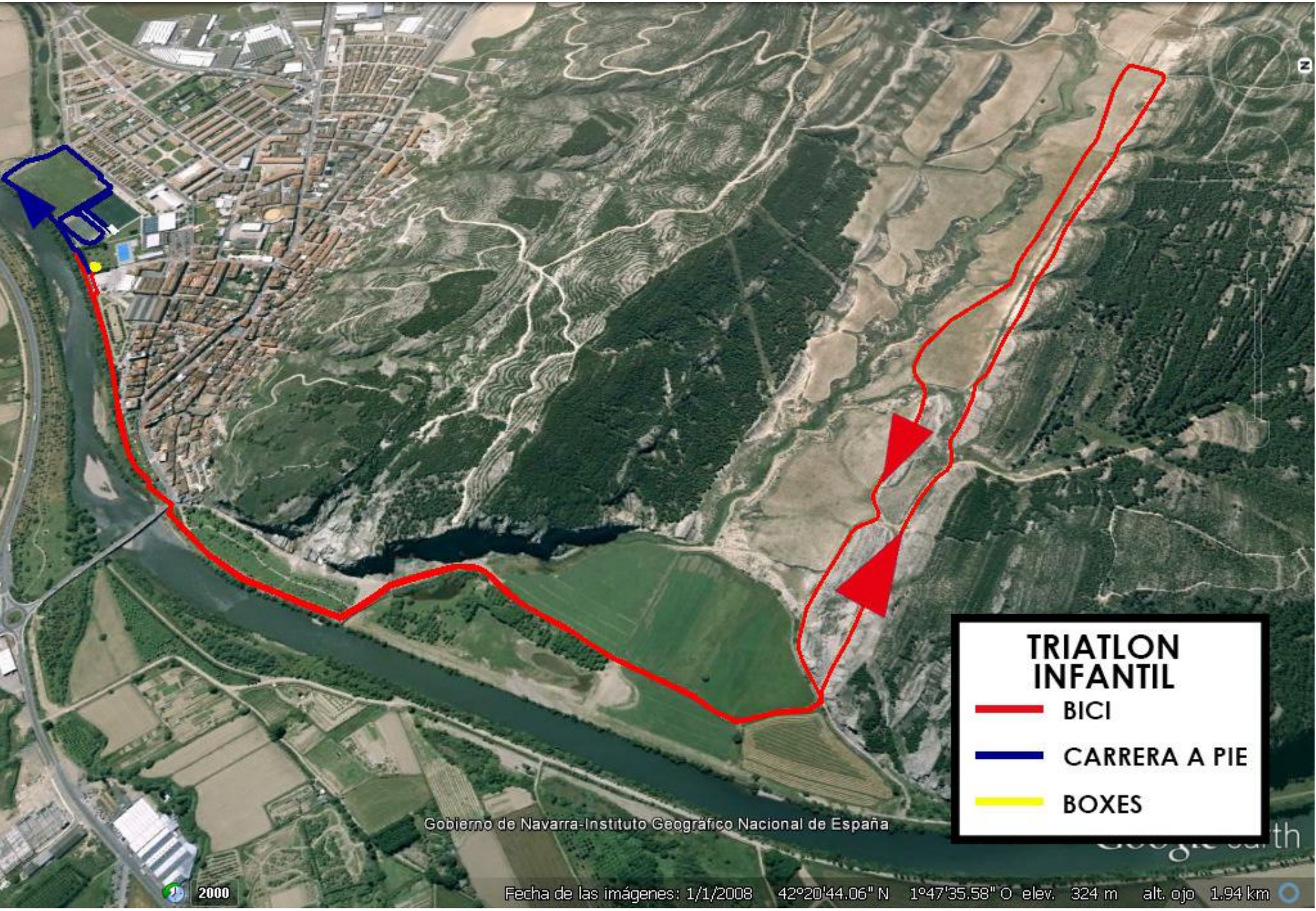
TRIATLON INFANTIL
BICI
CARRERA A PIE
BOXES
Gobierno de Navarra-Instituto Geográfico Nacional de España
2000
Fecha de las imágenes: 1/1/2008 42°20'44.06" N 1°47'35.58" O elev. 324 m alt. ojo 1.94 km

CARRERA A PIE
INFANTIL
RECORRIDO
BOXES
META
Gobierno de Navarra-Instituto Geográfico Nacional de España
Google earth
2000
Fecha de las imágenes: 1/1/2008 42°20'05.30" N 1°48'03.63" O elev. 283 m alt. ojo 596 m

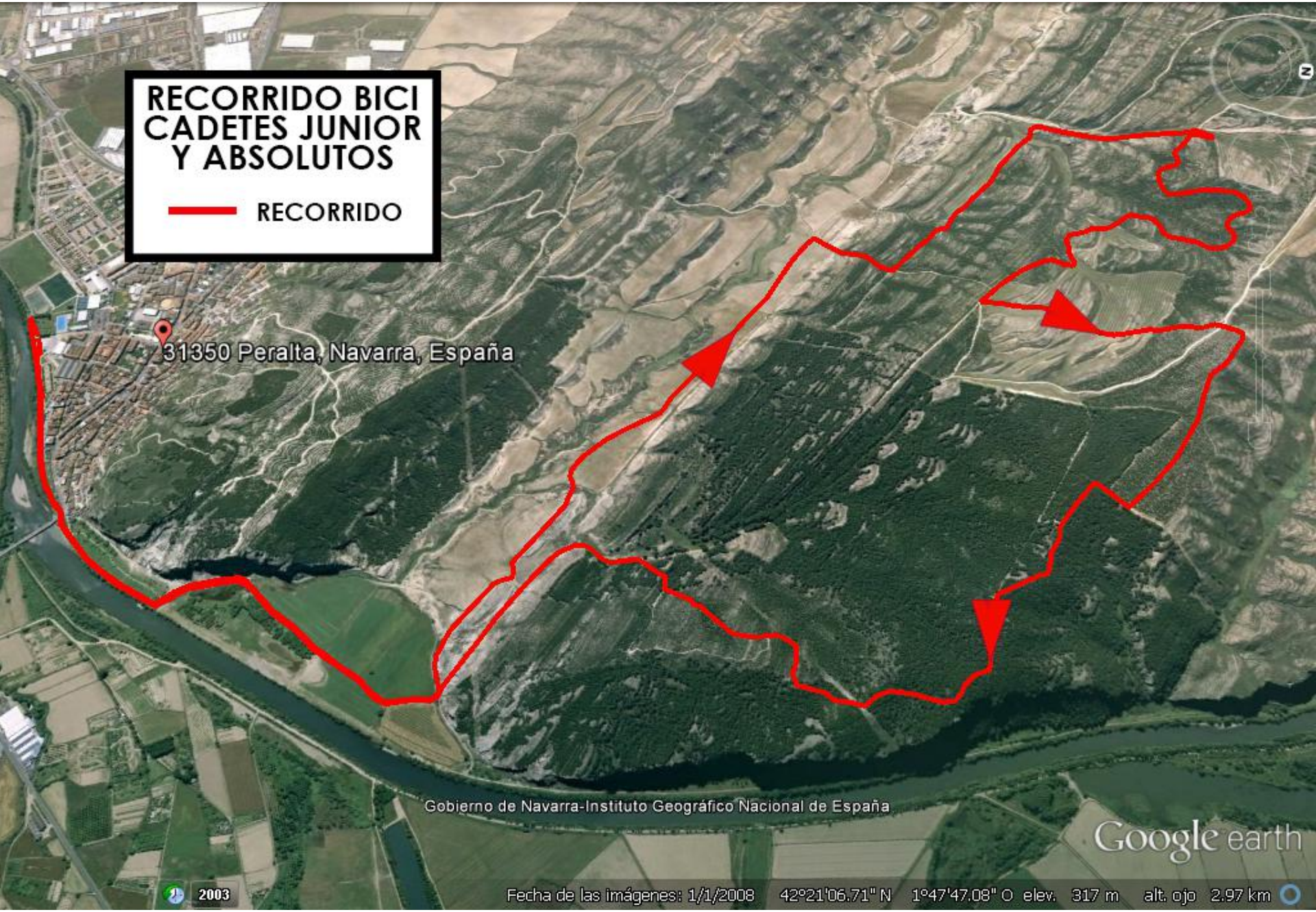
RECORRIDO BICI CADETES JUNIOR Y ABSOLUTOS
RECORRIDO
31350 Peralta, Navarra, España
Gobierno de Navarra-Instituto Geográfico Nacional de España
Google earth
2003
Fecha de las imágenes: 1/1/2008 42°21'06.71" N 1°47'47.08" O elev. 317 m alt. ojo 2.97 km

1ª Y 2ª VUELTA CADETES
JUNIOR Y ABSOLUTOS
CARRERA A PIE
RECORRIDO
BOXES
Gobierno de Navarra-Instituto Geográfico Nacional de España
Google earth
2000
Fecha de las imágenes: 1/1/2008 42°20'05.30" N 1°48'03.63" O elev. 283 m alt. ojo 596 m

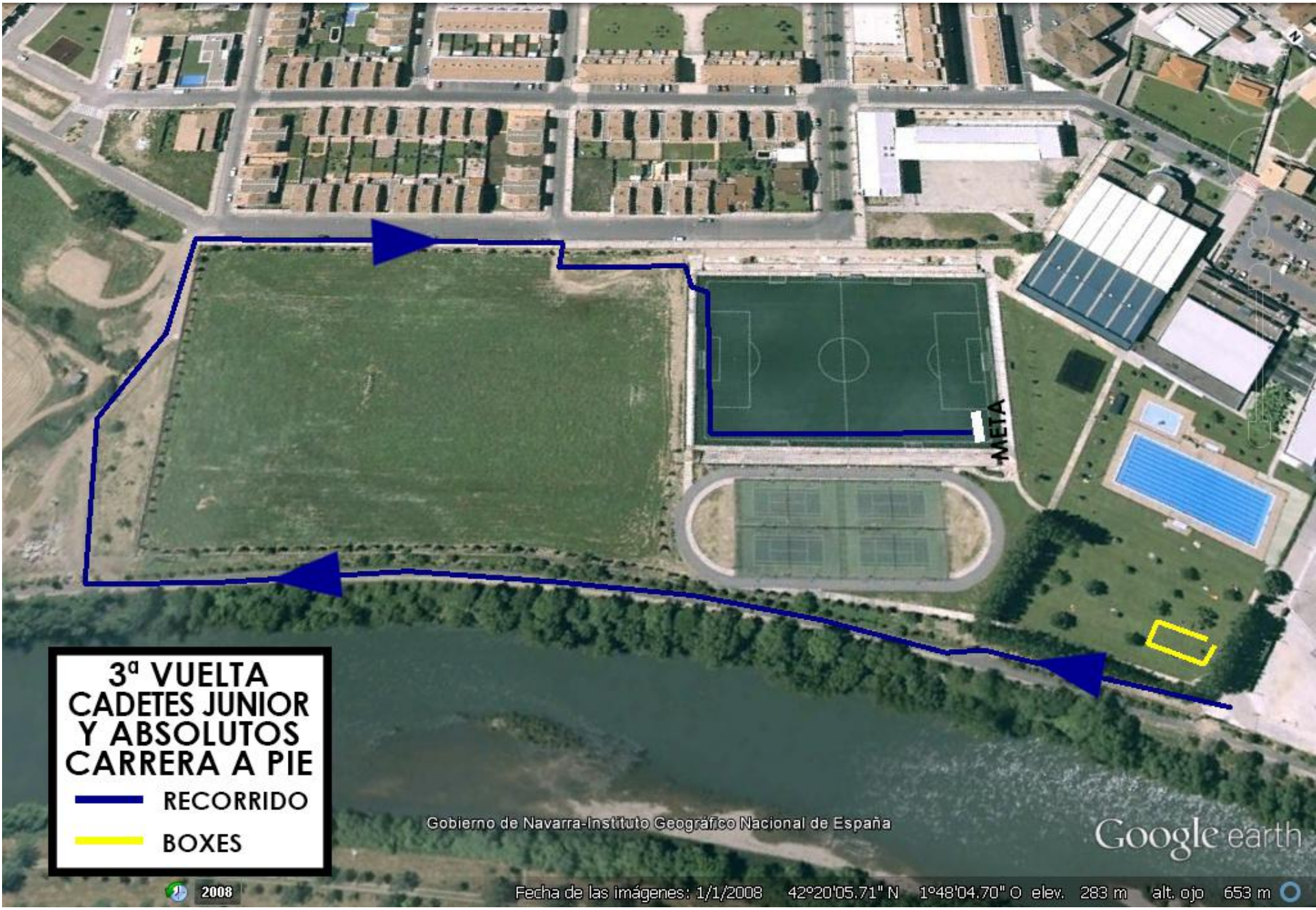
3ª VUELTA
CADETES JUNIOR
Y ABSOLUTOS
CARRERA A PIE
RECORRIDO
BOXES
META
Gobierno de Navarra-Instituto Geográfico Nacional de España
Google earth
2008
Fecha de las imágenes: 1/1/2008 42°20'05.71" N 1°48'04.70" O elev. 283 m alt. ojo 653 m