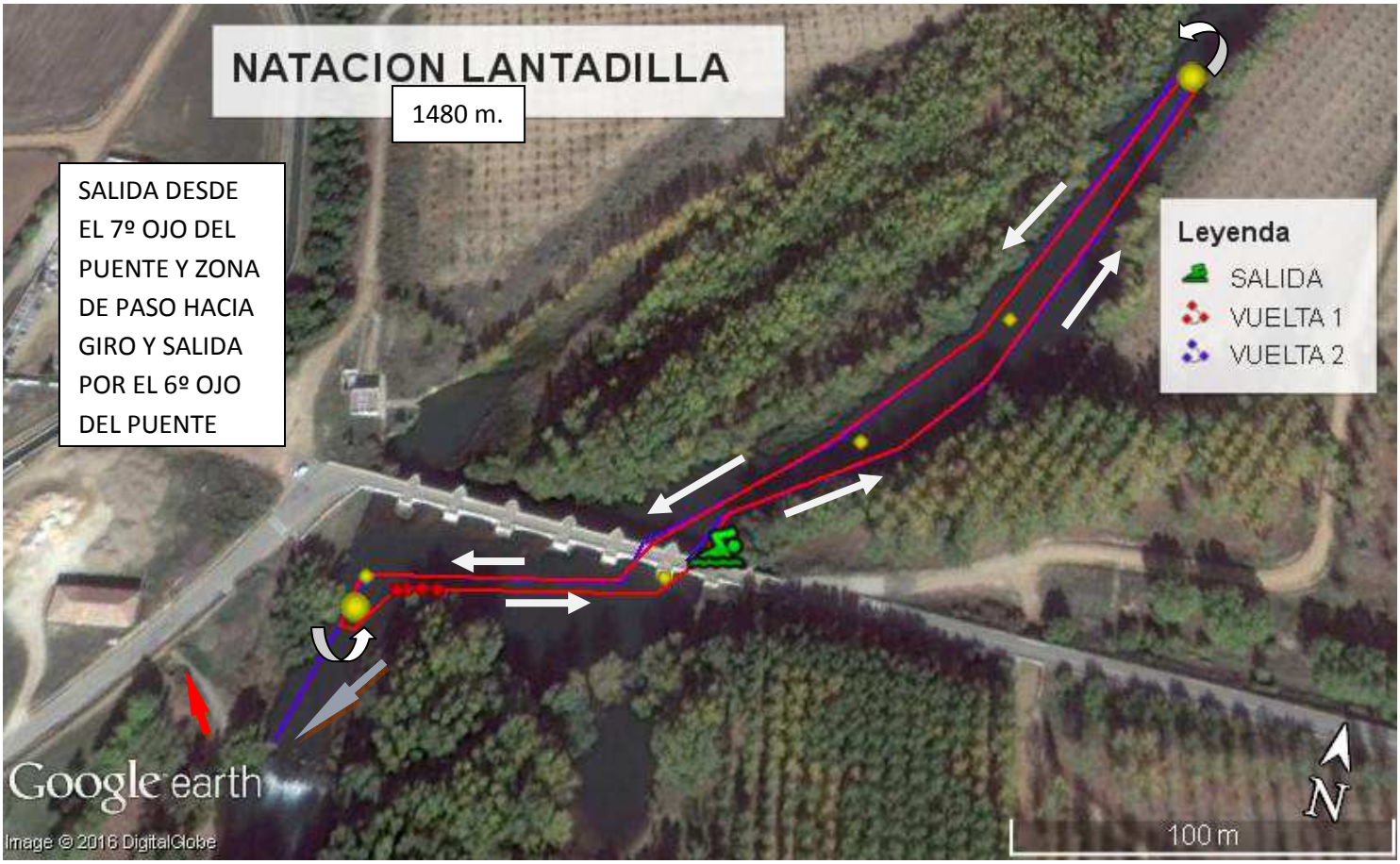
NATACION LANTADILLA
1480 m.
SALIDA DESDE EL 7º OJO DEL PUENTE Y ZONA DE PASO HACIA GIRO Y SALIDA POR EL 6º OJO DEL PUENTE
Leyenda
SALIDA
VUELTA 1
VUELTA 2
Google earth
Image © 2016 DigitalGlobe
100 m
N

TRANSICION
ZONA DE SALIDA AGUA-TRANSICION-LINEAS DE MONTE Y DESMONTE
LINEA DE DESMONTE
BU-434
ESCALERAS SALIDA AGUA
SALIDA DEL AGUA
E NTRADA AGUA-TRANSICION
TRANSICION
LINEA DE MONTE

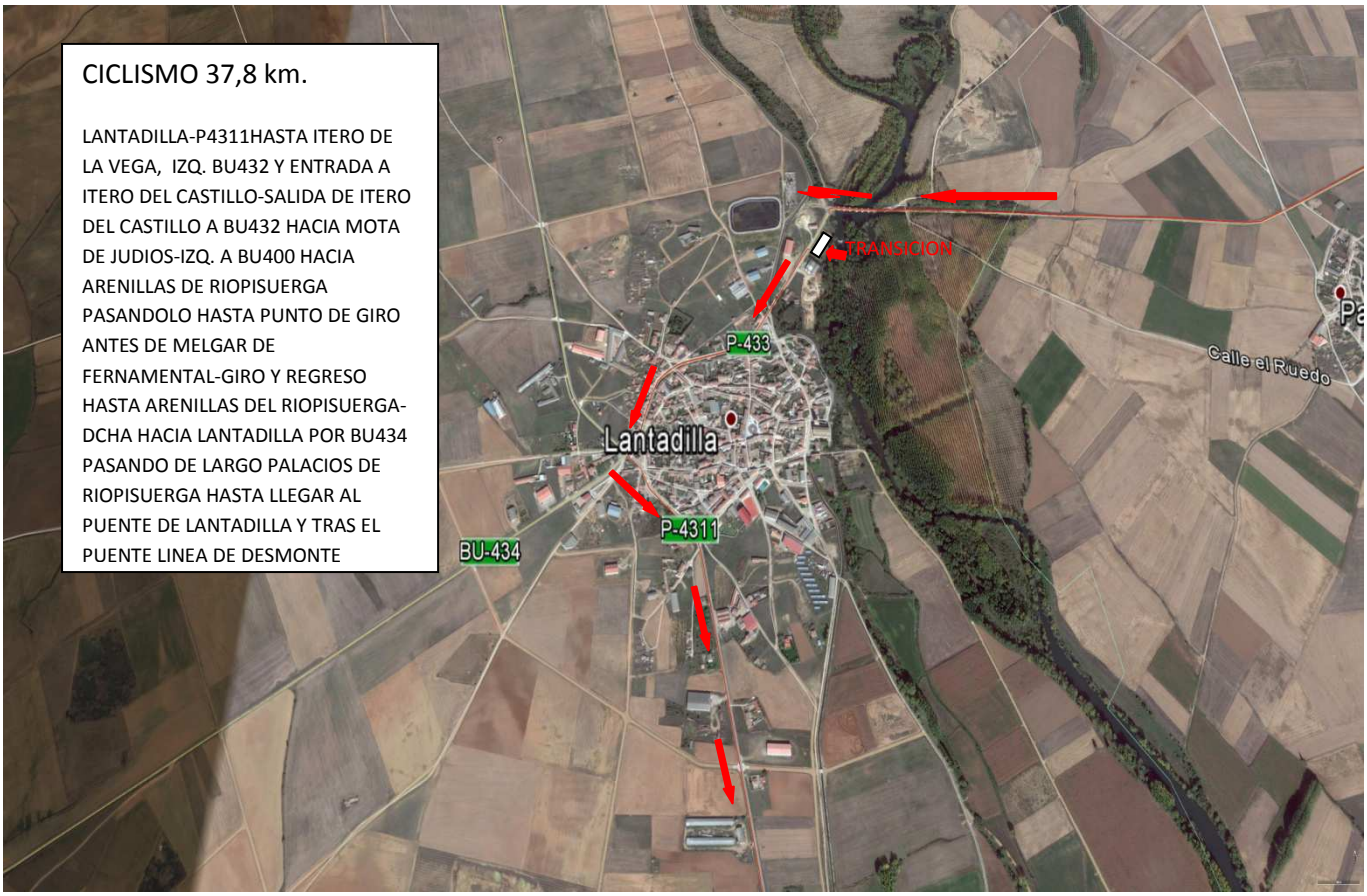
CICLISMO 37,8 km.
LANTADILLA-P4311HASTA ITERO DE LA VEGA, IZQ. BU432 Y ENTRADA A ITERO DEL CASTILLO-SALIDA DE ITERO DEL CASTILLO A BU432 HACIA MOTA DE JUDIOS-IZQ. A BU400 HACIA ARENILLAS DE RIOPISUERGA PASANDOLO HASTA PUNTO DE GIRO ANTES DE MELGAR DE FERNAMENTAL-GIRO Y REGRESO HASTA ARENILLAS DEL RIOPISUERGA-DCHA HACIA LANTADILLA POR BU434 PASANDO DE LARGO PALACIOS DE RIOPISUERGA HASTA LLEGAR AL PUENTE DE LANTADILLA Y TRAS EL PUENTE LINEA DE DESMONTE
TRANSICION
P-433
Lantadilla
P-4311
BU-434
Calle el Ruedo

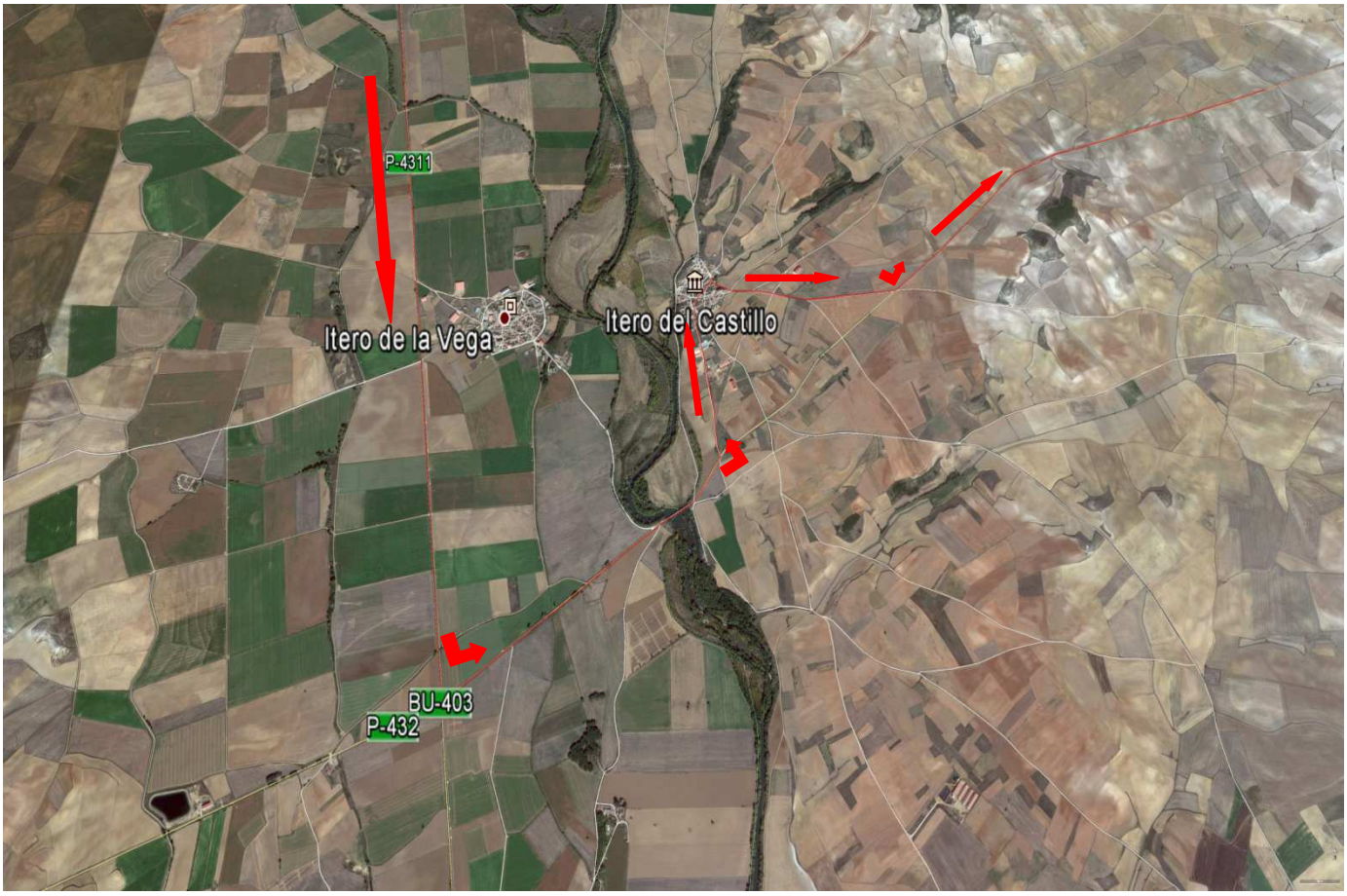
P-4311
Itero de la Vega
Itero del Castillo
BU-403
P-432

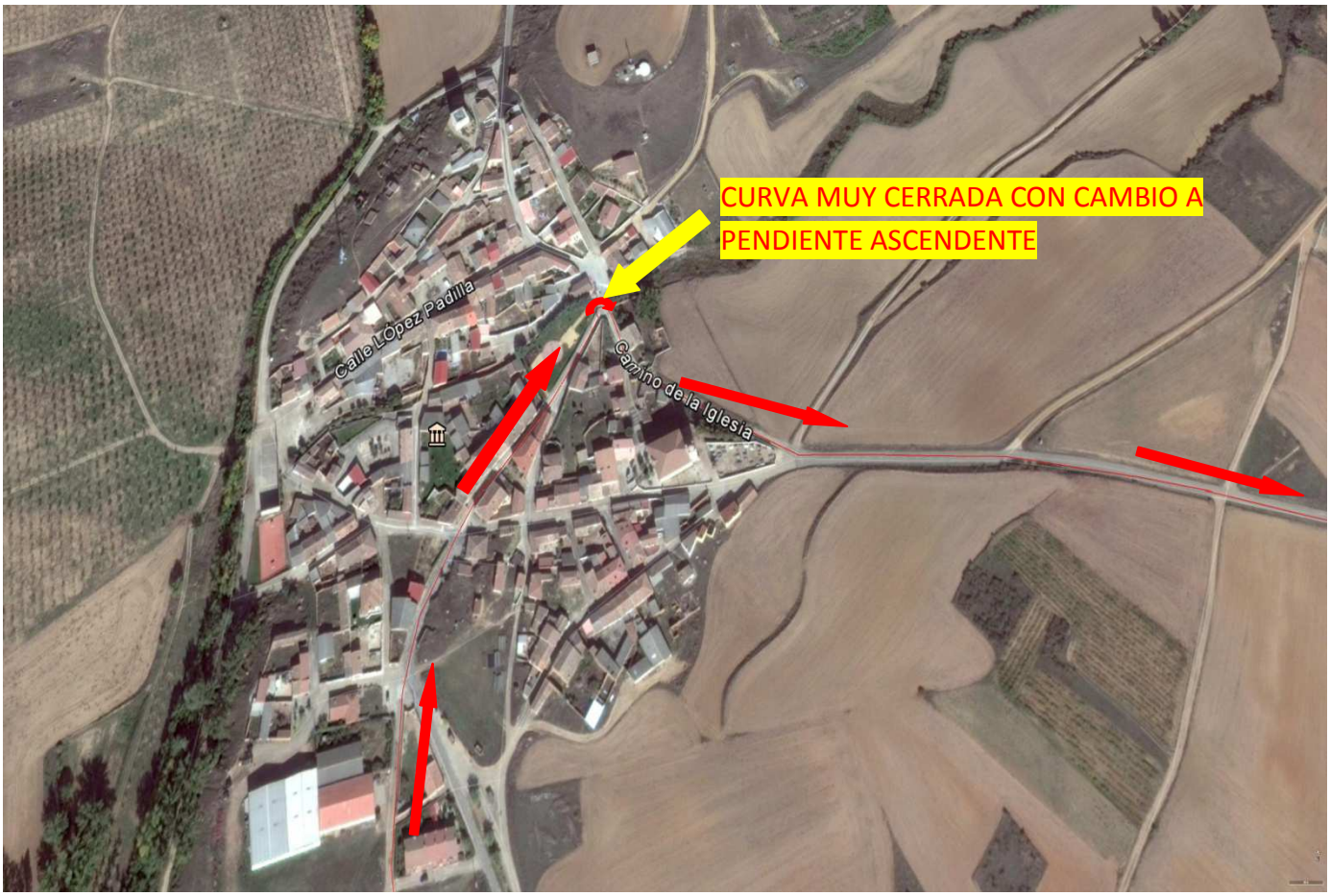
CURVA MUY CERRADA CON CAMBIO A PENDIENTE ASCENDENTE
Calle LOpez Padilla
Camino de la Iglesia

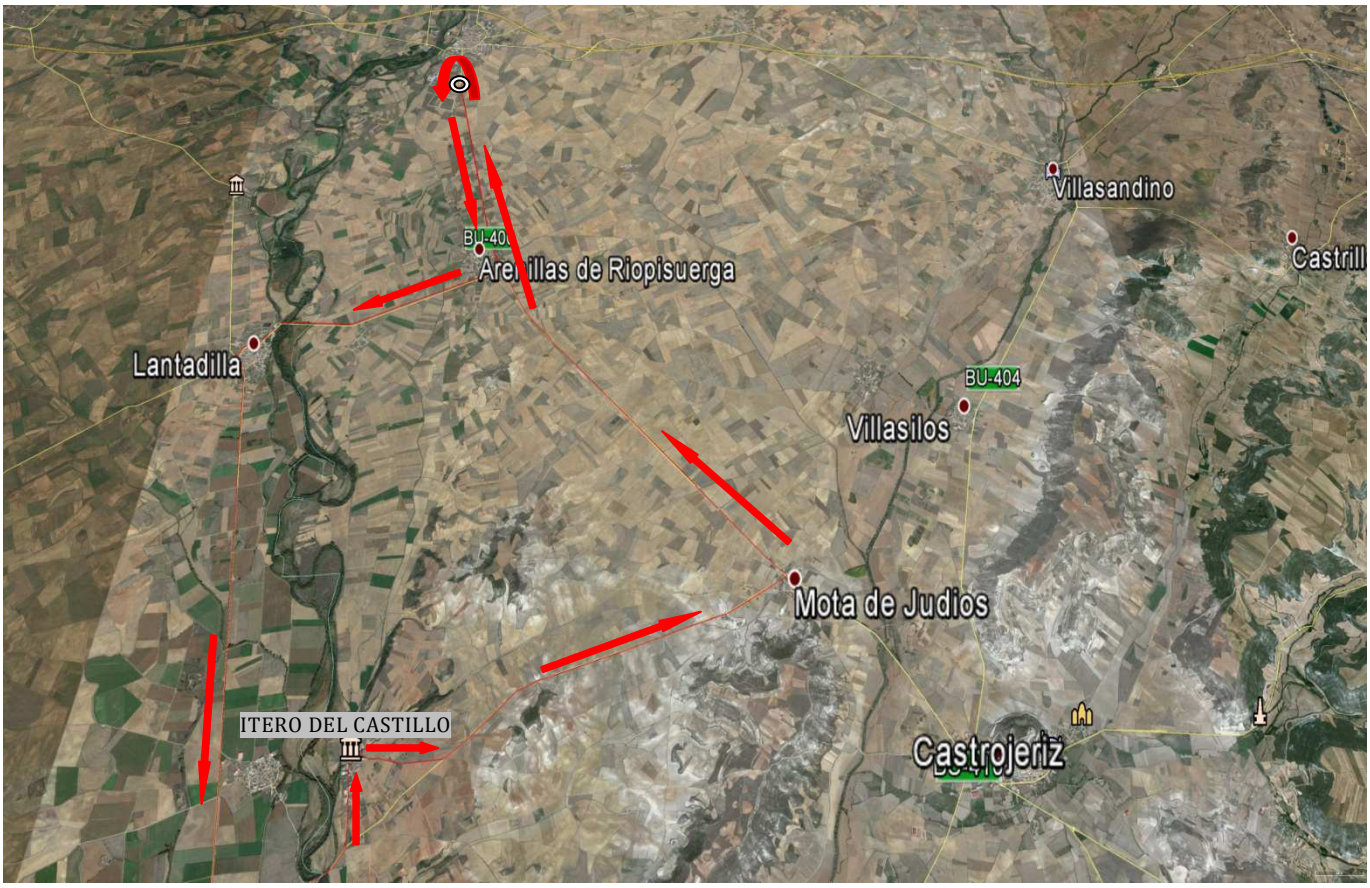
Villasandino
Castrill
Arenillas de Riopisuerga
Lantadilla
BU-404
Villasilos
Mota de Judios
ITERO DEL CASTILLO
Castrojeriz

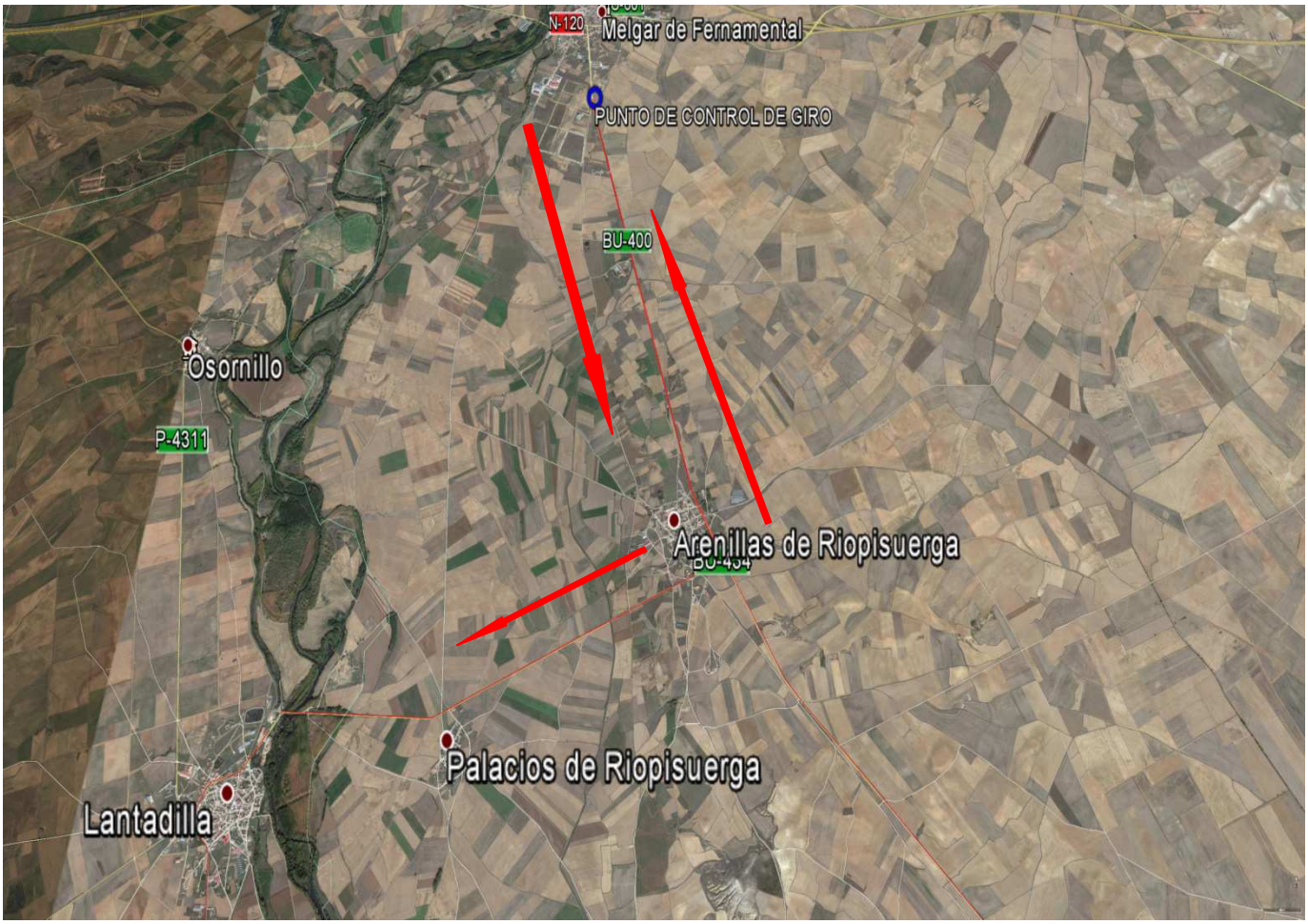
N-120
Melgar de Fernamental
PUNTO DE CONTROL DE GIRO
BU-400
Osornillo
P-4311
Arenillas de Riopisuerga
Palacios de Riopisuerga
Lantadilla

BU-601
Villaherreros
N-611
Lantadilla
Lantadilla
BU-641
N-120
Villasandino
BU-404
BU-400
Castrojeriz
Hinestrosa

CARRERA DEFINITIVA TRIATLON OLIMPICO DE LANTADILLA

LA CARRERA A PIE, SE SALE DE LA TRANSICIÓN , SE CORRE HASTA LA HERMITA, ***SE GIRA POR DETRÁS DE ELLA***, Y SE VUELVE HASTA EL PUNTO DE GIRO EN LA ISLETA PREVIA A LA CARRETERA DONDE ESTA LA TRANSICION. SE VUELVE DE NUEVO HASTA LA HERMITA RODEANDOLA Y DE NUEVO AL PUNTO DE GIRO EN LA ISLETA Y TODO ***POR EL LADO DERECHO***, FINALMENTE SE TOMA EL TRAMO DE ENLACE A META, GIRANDO A DERECHA, EL ENLACE A META SE REALIZA ***PASANDOLA DE LARGO Y SE VUELVE*** ENTRANDO A META.