GUÍA PRÁCTICA DE PEÑA UBIÑA

APROXIMACIONES

Desde Tuiza de Arriba (1.210 m.)
Salir rumbo Oeste por el valle del arroyo de las Cabas, ganando desnivel rápidamente y dejando a nuestra izquierda el arroyo. Pasando unos prados, llegar a la Vega del Meicín, donde se levanta el refugio de montaña perteneciente al Centro Cultural y Deportivo Mierense (1.545 m.). 1 hora.

Este refugio sirve de base para las ascensiones tanto a Peña Ubiña como a otras muchas cumbres de su macizo (Los Castillines, El Siete, los Fontanes, Los Portillines...).

Desde Torrebarrio (1.245 m.)
Partiendo del barrio de abajo, seguir la loma que parte desde la iglesia y que cómodamente se dirige a la parte baja del Espolón Oeste de Peña Ubiña. En unos 45 minutos llegamos a la collada de Llandanay (1.525 m.). desde este punto seguiremos dos caminos diferentes:
Para las vías de la cara Noroeste ir por la pista hacia la izquierda hasta los Llanos del Fontán (30 minutos). En este lugar hay cómodos emplazamientos para acampar. Desde este punto, alcanzar el comienzo de las rutas de la cara noroeste nos puede llevar de 5 a 30 minutos, según el itinerario elegido.
Si nuestra intención es la cara sudoeste o sudeste, debemos rodear el Espolón Oeste por la derecha. La cara sudeste se encuentra pasado el gran collado del Ronzón (1.942 m.). 1 hora.

ALOJAMIENTOS

Peña Ubiña es una montaña muy accesible y con aproximaciones relativamente cortas. Por ello, en la mayoría de las ocasiones las ascensiones se realizan desde los mismo pueblos.

En la vertiente Asturiana tenemos el Refugio del Meicín (1.545 m.), que como he indicado es punto de partida ideal para las ascensiones a ese sector de Peña Ubiña. En la Vega del Meicín se puede acampar sin problemas. Más abajo, en el pueblo de Riospaso podemos optar por alojarnos en un pequeño hotel.

Por la vertiente leonesa, la oferta de alojamientos es mayor. En San Emiliano contamos con dos hoteles:
Hostal Valle de San Emiliano. Ctra. De ventana Km. 3 Tfno: 987 594 150
La Casona de Babia. Ctra. De Ventana s/n. Tfno: 987 594 014
Otro alojamientos que se deben citar son el Albergue de Torrestío, el Hotel de Villaféliz de Luna y unas cuantas casas de turismo rural repartidas por pueblos próximos.

DESCENSOS

Dos son los itinerarios considerados normales para descender desde la cumbre de Peña Ubiña. El Canalón Sur si queremos bajar a Torrebarrio y la cresta Sur para volver a la Vega del Meicín.

Existen otras posibilidades de descenso pero creo que estas dos son las más sencillas y sin duda las más utilizadas.

En algunas de las vías del contrafuerte inferior de la Cara Noroeste de Peña Ubiña tenemos la opción de bajar sin tener que alcanzar la cumbre, es el caso de las vías "Inferno", "Corredor Carvelino" y "Catoute". Para ello podemos utilizar dos sistemas: rapelar el "Corredor Carvelino" gracias a tres instalaciones de rapel y algún destrepe fácil; o bien, destrepar hacia la cara sur del Espolón Oeste, donde seguramente nos liemos y tengamos que montar un rapel.

PRECAUCIONES

A pesar de la facilidad de acceso, Peña Ubiña merece un respeto. En ella, como en toda la Cordillera Cantábrica, los cambios bruscos de tiempo están a la orden del día; por eso no es extraño que las temperaturas caigan rápidamente, la niebla nos cubra y nos desorientemos o sin darnos cuenta del sol radiante pasemos a una copiosa nevada.

Lo mejor, es olvidarse de ascender cualquiera de sus rutas después de nevada; los riesgos de aludes son muy altos, sobretodo en las vías consideradas normales. Intentemos que los numerosos accidentes registrados en esta montaña no se vean incrementados con actitudes irresponsables o menospreciar a una montaña que parece sencilla.

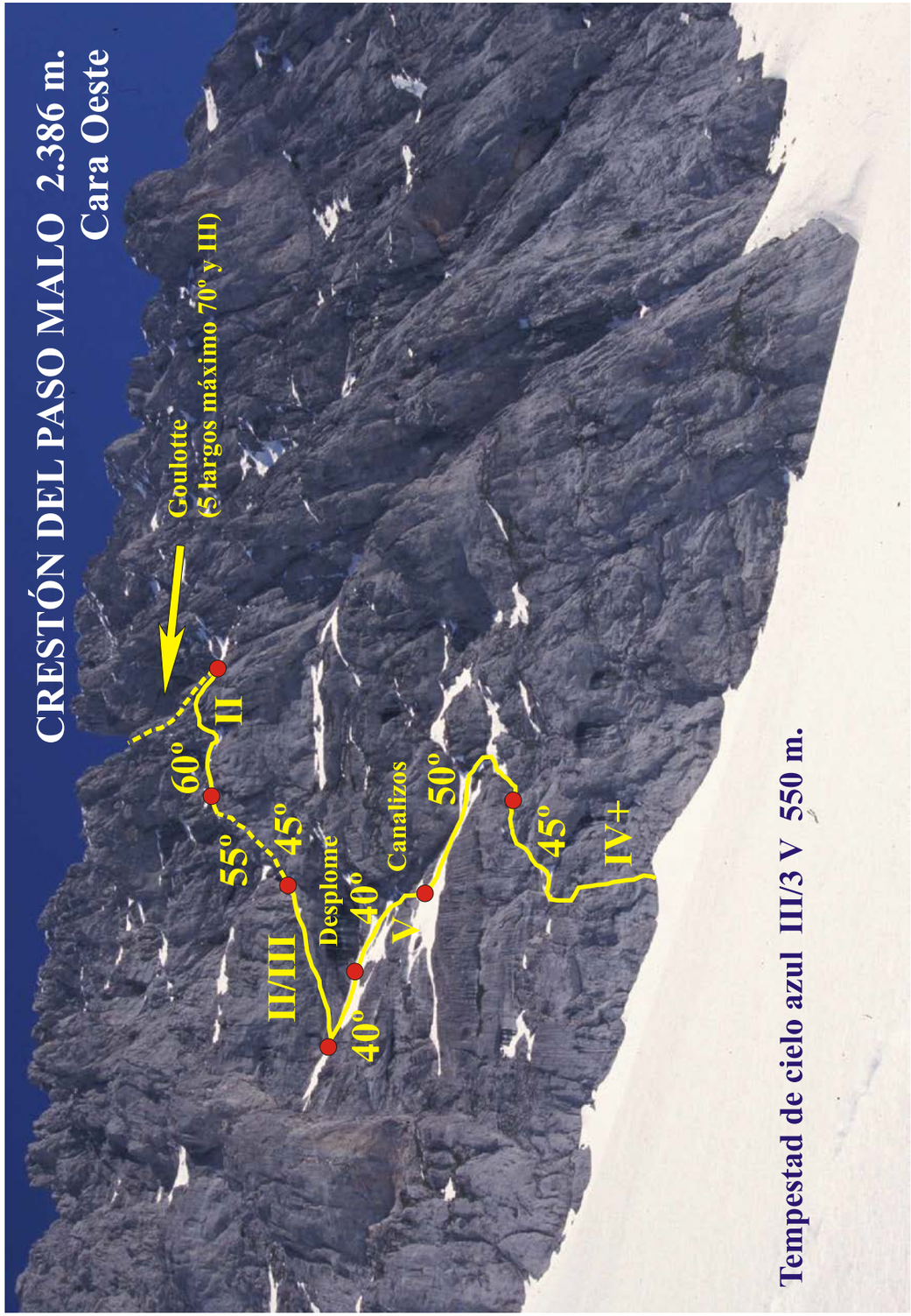

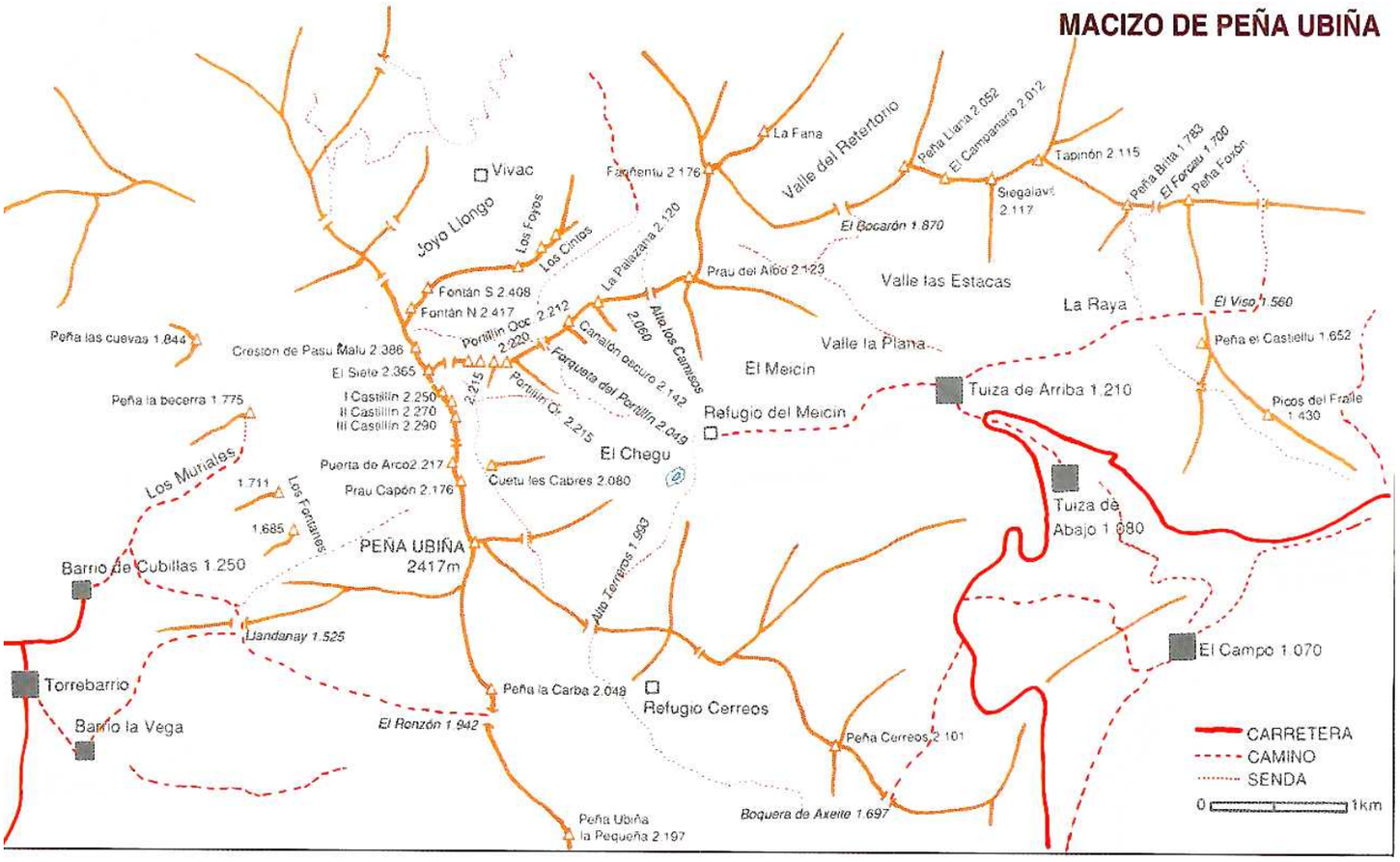
MACIZO DE PEÑA UBIÑA
Vivac
Joyo Llongo
Los Foyos
Los Cintos
Fanñeniu 2.176
La Fana
Valle del Retortorio
Peña Llana 2.052
El Campanario 2.012
Tapinón 2.115
Siegalavé 2.117
Peña Brita 1.783
El Forcatu 1.700
Peña Foxón
El Bocarón 1.870
La Palizana 2.120
Prau del Albo 2.123
Valle las Estacas
La Raya
El Viso 1.560
Fontán S 2.408
Fontán N 2.417
Portillin Occ 2.212
Canalon oscuro 2.142
Alto los Cantiscos 2.060
Valle la Plana
Peña el Castiellu 1.652
Peña las cuevas 1.844
Creston de Pasu Malu 2.386
El Siete 2.365
Portillin Or 2.215
Farquetta del Portillin 2.043
El Meicin
Tuiza de Arriba 1.210
Peña la becerra 1.775
I Castillin 2.250
II Castillin 2.270
III Castillin 2.290
Refugio del Meicin
Picos del Fraile 1.430
Los Murales
Puerta de Arco 2.217
El Chegu
Prau Capón 2.176
Cuetu les Cabres 2.080
Tuiza de Abajo 1.080
1.711
Los Fontanes
1.685
PEÑA UBIÑA 2417m
Alto Terrejos 1.993
Barrio de Cubillas 1.250
Llandanay 1.525
El Campo 1.070
Torrebarrio
Peña la Carba 2.049
Refugio Cerreos
Barrio la Vega
El Renzón 1.942
Peña Cerreos 2.101
CARRETERA
CAMINO
SENDA
0
1km
Boquera de Axeite 1.697
Peña Ubiña la Pequeña 2.197


Los Fontanes
Crestón
El Siete
Los Castillines
1
2
Variante
1. Tempestad de cielo azul III/3 V 550 m.
2. Expreso de medianoche III/3- IV+ 700 m.

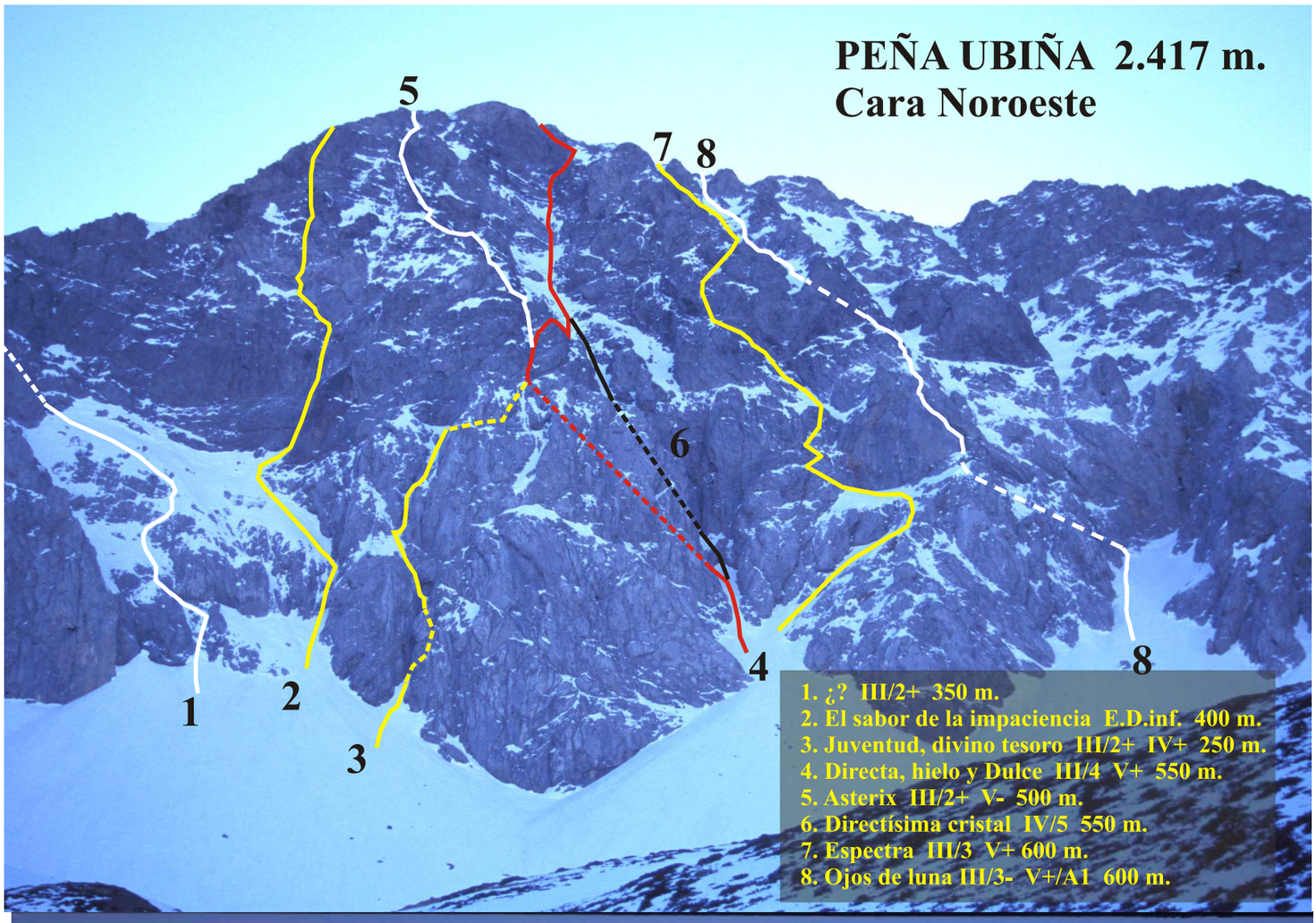
PEÑA UBIÑA 2.417 m.
Cara Noroeste
1
2
3
4
5
6
7
8
1. ¿? III/2+ 350 m.
2. El sabor de la impaciencia E.D.inf. 400 m.
3. Juventud, divino tesoro III/2+ IV+ 250 m.
4. Directa, hielo y Dulce III/4 V+ 550 m.
5. Asterix III/2+ V- 500 m.
6. Directísima cristal IV/5 550 m.
7. Espectra III/3 V+ 600 m.
8. Ojos de luna III/3- V+/A1 600 m.

PEÑA UBIÑA
Cara Sureste
Peña Ubiña
2.417 m.
Peña Ubiña
la Pequeña
2.197 m.
Collado
del
Ronzón
1
2
3
4
1. Cresta Sur III/1 400 m.
2. Vía Terreros III/1 400 m.
3. Canal Este III/2 400 m.
4. Cresta Este III/2 400 m.

PEÑA UBIÑA 2.417 m.
Cara Noroeste

45º
IV+
80º/V+
Diedro
75º
45º
IV+
40º
45º
60º
IV-
Hombro
55º
IV/50º
45º
IV+
2
40º
1

1. Juventud, divino tesoro III/2+ IV* 250 m.
2. Directa, hielo y Dulce III/4 V+ 550 m.

Peña Ubiña 2.417 m.
Cara Suroeste
1. Variante III/2 250 m.
2. Superdirecta Lotus III/2+ IV 450 m.
3. Pa´ya van los mequetrefes III/2+ 450 m.

Arista
IV
Goulotte
55º
50º
40º
45º
55º
40º
40º
40º
35º
50º
Diedro
45º
45º
Corredor
40º
40º
1
2
3

Foto: Eduardo Velasco