VILLANUEVA 2016

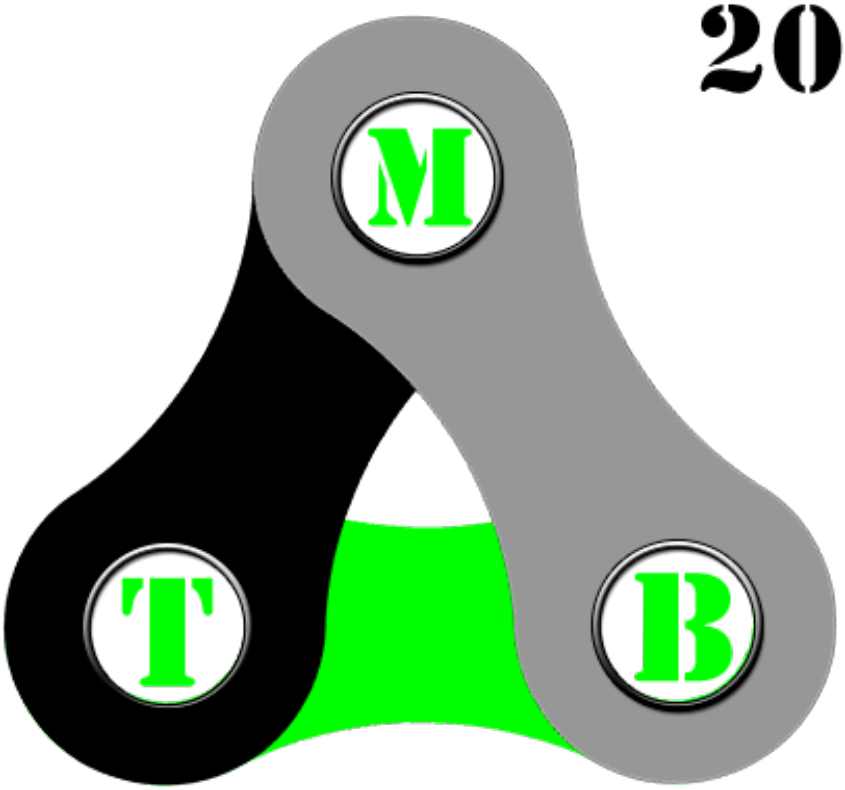

RACE

Segunda edición

INDICE

CONTENIDO DEL DOSSIER

ORGANIZA 3

PRESENTACION DE LA MARCHA 5

DATOS TECNICOS DE LA MARCHA 6

PUNTOS DE PASO 8

PARTICIPANTES E INSCRIPCIONES 9

ORGANIZA

Esta segunda edición, estará organizada por **Bike & Run Villanueva**, club deportivo elemental constituido legalmente. Sin ánimo de lucro y que tiene como principal y casi único objetivo, promocionar la práctica del Mountain Bike en Villanueva de la Torre y los alrededores. Haciendo hincapié en promover este deporte entre las mujeres.

El Club, como miembro del Consejo de Deportes del Ayuntamiento de Villanueva de la Torre, ha intervenido de manera activa en la promoción del deporte, colaborando y organización varios eventos deportivos, tal como:

- Año 2013, día de la Bici.
- Año 2014, día de la Bici.
- Año 2014, Curso de verano para mujeres gratuito (mecánica y conducción MTB).
- Año 2014 y 2015, día de la Mujer, organización de varias actividades (Anda, Corre y Trota).
- Año 2015, Salida quedada MTB organizada por el club, para padres y niños.
- Año 2015, Colaboración con el Instituto de Villanueva de la Torre, a través del proyecto Villanueva en Forma.
- Año 2015, Primera edición de la Villanueva MTB Race.

www.bikerunvillanueva.com

COLABORADORES

Cómo en la edición anterior, la organización colaborará con una entidad benéfica, en la pasada edición fue Cruz Roja y en esta, será Protección Civil de Villanueva de la Torre, que vela por nuestra seguridad y como voluntarios sin ánimo de lucro se implican siempre en todas las pruebas de carácter deportivo, no solo en nuestra localidad si no como apoyo a otras localidades y por todo ello, contribuiremos con su labor donando una parte de cada inscripción.

PRESENTACION DE LA MARCHA

La marcha se desarrollará por las localidades de Villanueva de la Torre, Valdeaveruelo, Torrejón del Rey, Galápagos, Usanos, Sotolargo y vuelta a Villanueva de la Torre. Todos municipios de Guadalajara.

La organización ha fijado la fecha de la marcha, el 15 de Mayo de 2016.

Cómo en la edición anterior, constará de dos recorridos, uno corto de 43 kilómetros y otro largo de 58, ambos recorridos son de dificultad física y técnica media y estarán disponibles para todos los participantes. El recorrido transcurrirá por sendas, pistas y caminos de monte bajo y pinar con paisajes típicos de campiña.

En base al tipo de recorrido, a las características técnicas y a la dificultad de la misma, la organización estima como edad mínima para realizar la inscripción los 16 años.

Los participantes, deberán realizar una inscripción previa, ya sea online en la web www.inscripcionesdeportivas.com, ya sea de manera presencial en Deportes DEAN (Paseo de la Alameda, 23 - Alcalá de Henares - Madrid) en ambos casos, el coste de la inscripción será de 8 € (incluyendo un seguro de accidentes).

Todos aquellos menores de edad inscritos en la marcha, deberán cumplimentar y entregar el día de la marcha, una autorización firmada por el padre/madre o tutor legal, que podrán descargar de la página web oficial de la marcha: www.villanuevamtbrace.com

La organización dispondrá de un avituallamiento a mitad de recorrido, sito en Usanos y del que podrán disfrutar tanto los que realicen la ruta corta, cómo la larga. Tras la prueba, todos los participantes inscritos, recibirán un tentempié gastronómico.

Al igual que en la edición anterior, no existirá clasificación de llegada.

Cómo premio, todos los participantes entrarán a formar parte del sorteo que realizará la organización con los artículos aportados por los diferentes patrocinadores.

Nota: **La organización se reserva el derecho de modificar todo lo relativo a horarios, itinerarios, avituallamientos, etc… cuando por algún motivo fuese necesario**.

DATOS TECNICOS DE LA MARCHA

Fecha: 15 Mayo 2016
Hora de comienzo: 10:00 am
Lugar: Villanueva de la Torre
Lugar de salida: Colegio Paco Rabal
Lugar de llegada: Colegio Paco Rabal
Distancia: 43 kilómetros (Track corto) - 58 kilómetros (Track largo)
Tipo de recorrido: Sendas, pistas y caminos por monte bajo

Track corto (43 Km):

Track largo (58 Km):

Una vez se llegue al avituallamiento de Usanos, cada participante decidirá si quiere recorrer los 15 kilómetros de más que tiene la ruta larga, ya que ambos recorridos estarán disponibles para todos los participantes.

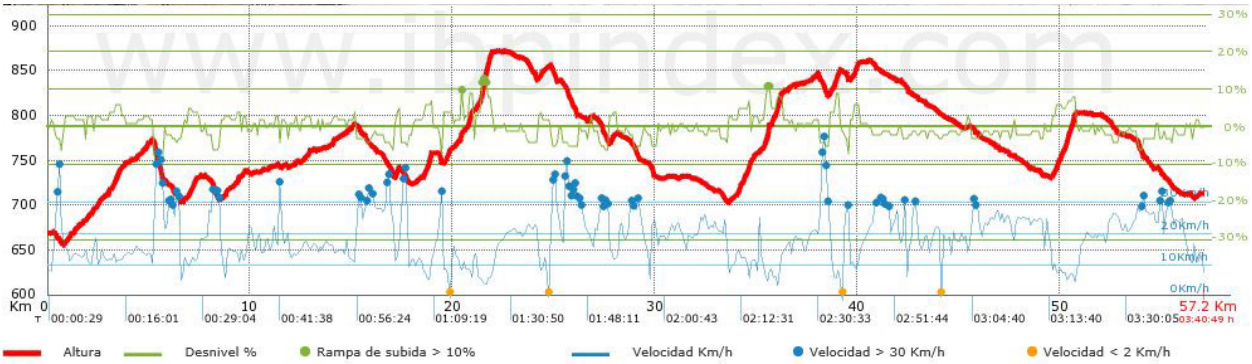

Resumen de desniveles Km

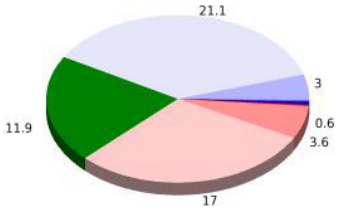

Subidas	Distancia Km	Km del total en %	Velocidad en Km/h	Tiempo h:m:s
Entre el 15 y el 30%	0	0	0	0:00:00
Entre el 10 y el 15%	0.558	0.98	6.63	0:05:03
Entre el 5 y el 10%	3.58	6.26	8.72	0:24:37
Entre el 1 y el 5%	17.024	29.77	13.8	1:14:01
Total	21.162	37.01	12.25	1:43:41
Llano				
Desniveles del 1%	11.926	20.85	18.82	0:38:01
Bajadas				
Entre el 1 y el 5%	21.078	36.86	23.36	0:54:08
Entre el 5 y el 10%	3.02	5.28	31.52	0:05:45
Entre el 10 y el 15%	0	0	0	0:00:00
Entre el 15 y el 30%	0	0	0	0:00:00
Total	24.099	42.14	24.15	0:59:53
Total track:	57.186	100 %	17.02	3:21:35

Parámetros a gran altura, datos por encima de 1500 m

Altura m	Distancia Km	% del total	Tiempo en movimiento	Velocidad	Tiempo parado	Tiempo total	Velocidad total
Total: 0 Km/h							

Paradas

Distancia Km	Tiempo parado	Altura	Tiempo desde la salida	Tiempo desde parada anterior	Distancia a parada anterior
19.807	0:01:46	756	1:12:16	1:12:16	19.807
24.679	0:07:16	853	1:36:59	0:24:43	4.872
39.187	0:08:48	851	2:35:02	0:58:03	14.508
44.068	0:01:24	803	2:58:16	0:23:14	4.882
Total: 0:19:14 h					

PUNTOS DE PASO

Los puntos de paso y los puntos críticos de la marcha serán los siguientes (divididos por localidades):

Villanueva de la Torre

Calle Fernando de Rojas
Calle Azucena
Avda. España
Crta. de Meco a Villanueva
Calle Azaleas
Calle Nueva
Calle las Peñas

Valdeaveruelo

Camino Villanueva
Calle Villaflores del Monte
Calle Mayor
Paseo Chopera
Camino Valdeavero
Calle Mordejon
Travesía Chopera
Cruce N320 por km 300,9

Torrejón del Rey

Calle la Fuente
Camino las Laderas
Cruce N320 por km 303
Calle Usanos

Galápagos

Paralelo a Ctra. La Carretera y Arroyo Torote

Usanos

Camino Galápagos
Plaza Mayor
Camino Yunquera
Calle San Isidro
Calle Ote
Camino Fuente
Calle Mayor
Calle Circunvalación

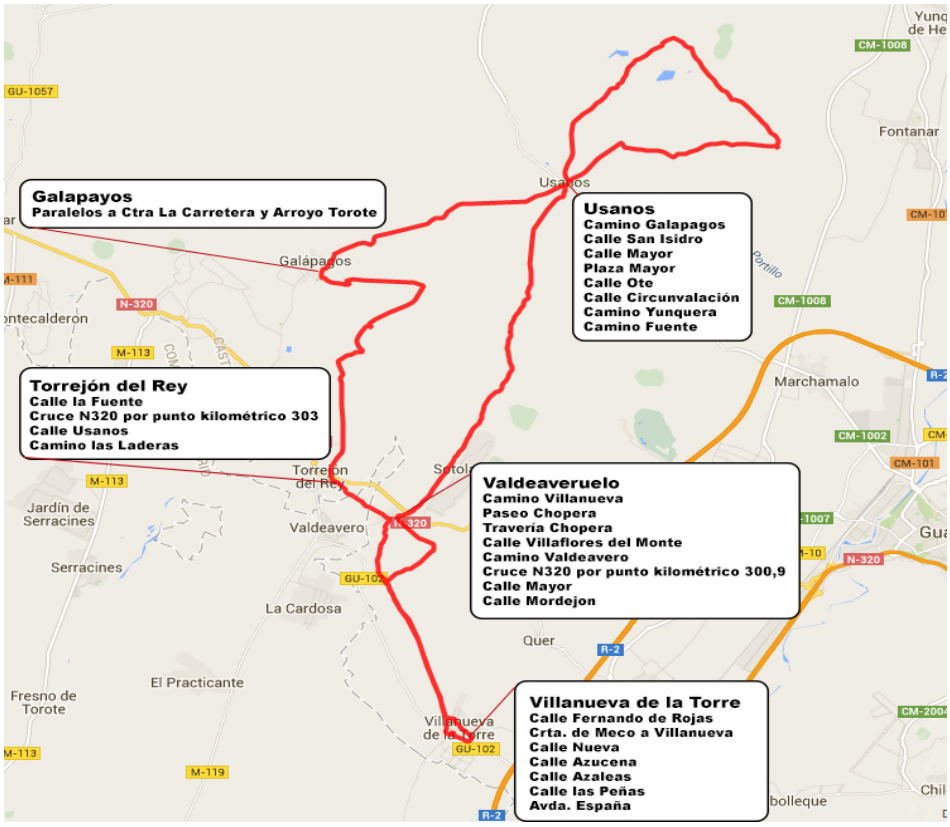

PARTICIPANTES E INSCRIPCIONES

Podrán participar todos aquellos bikers que así lo deseen, estén o no federados.

En base al tipo de recorrido, a las características técnicas y a la dificultad de la misma, la organización estima como edad mínima para realizar la inscripción los 16 años.

Las inscripciones se podrán realizar online, mediante una página web segura www.inscripcionesdeportivas.com, o de manera presencial en Deportes DEAN (Paseo de la Alameda, 23 - Alcalá de Henares - Madrid). En ambos casos, el precio será de 8 €.

Para ampliar datos sobre la marcha y condiciones de la misma, estarán disponibles los siguientes canales de información:

www.villanuevamtbrace.com - Página oficial de la marcha

www.facebook.com/villanuevamtbrace - Página oficial de la marcha en Facebook

www.twitter.com/villanuevarace - Página oficial de la marcha en Twitter

www.bikerunvillanueva.com - Página web del club

www.facebook.com/bikerunvillanueva - Página oficial del club en Facebook

www.twitter.com/byrvillanueva - Página oficial del club en Twitter.

También estarán disponibles los correos electrónicos:

villanuevamtbrace@gmail.com y contacto@bikerunvillanueva.com