III DESAFÍO BTT

“MANZANAS DE SORIA”

SÁBADO, 22 DE ABRIL DE 2023 A LAS 10:00 H.

PLAZA ESPAÑA, CIUDAD DE OSMA (SORIA)

INSCRIPCIONES:

http//rockthesport.com

ORGANIZA:

- EXCMO. AYTO. DEL BURGO DE OSMA – CIUDAD DE OSMA
- CLUB CICLISTA UXAMA

COLABORA:

- PEÑAS DE OSMA

- REGLAMENTO

- El III desafío BTT “Manzana de Soria”, es una prueba que tiene la finalidad de promocionar el deporte y diversión entre los ciudadanos.

- La organización es llevada a cabo por el Excmo. Ayuntamiento de El Burgo de Osma – Ciudad de Osma y el Club Ciclista Uxama.

- Los participantes acudirán a la realización de la prueba provistos de bicicleta, casco y ropa deportiva acorde a la actividad a realizar.

- El número máximo de participantes se limita a 300.

- A partir de las 8:30 horas comenzará la recogida de dorsales en la C/ Real nº 85 de Osma, será necesario presentación del NIF u otro documento oficial que acredite su identidad.

- Para participar se requiere ser mayor de 16 años o cumplir esa edad dentro del año en curso. Los menores de 18 años deberán presentar consentimiento por escrito de los padres o tutores legales, documento disponible en la web Rockthesport.

- Se diferencias dos rutas: larga y corta. La salida y el recorrido es común para ambas, separándose en el kilómetro 31.

- Categoría E-Bike: Podrán participar indistintamente en ruta corta o larga, no hay trofeos y <u>NO está permitido liderar</u> ninguna de las dos rutas. Si ocurriera, la organización podrá expulsarles de la prueba.

- Premios: Trofeo a los tres primeros clasificados absolutos, masculino y femenino, de ambas rutas.

- Habrá un circuito infantil para niños hasta 10 años (más información el día de la prueba).

- Entrega de premios: plaza España, una vez finalizada la prueba. Posteriormente habrá una comida en la misma plaza para los participantes (los acompañantes podrán adquirir in situ tickets de comida a 5€).

- Inicio de la prueba a las 10 horas.

- Puntos de especial interés:

    - Avituallamientos:
        - Km. 23 (Alcubilla del Marqués): sólido y líquido.
        - Km. 34,6 ("La mina"): sólido y líquido. (ruta larga)
        - Km. 44,3 (ermita de las Magdalenas): sólido y líquido. (ruta larga)
        - Meta: sólido y líquido.

    - Cruces de carretera:
        - Km. 0,5 (N 122 en Osma, neutralizado).
        - Km.22 (N-122 Alcubilla del Marqués).
        - Km 22,8 (Casco urbano de Alcubilla del Marqués).
        - Km. 28,3 (Ctra. De acceso al polígono industrial La Güera).
        - Km. 31,5 (SO-160 Puente de Osma).

    - Zonas de dificultad técnica:
        - Km. 27, toboganes.

    - Bajadas de cierta dificultad o peligrosas:
        - Km. 15
        - Km. 37,4
        - Km. 39,3
        - Km. 44,7
        - Km. 48,4

    - Separación ruta larga/corta:
        - Km. 31

- La zona de recepción y recogida de dorsales tendrá lugar en la C/ Real nº 85 de la Ciudad de Osma desde las 8.30h.

- Zona de aparcamientos: Polideportivo municipal, Avda. Santos Iruela y C/ San José Obrero.

- Duchas: piscina climatizada municipal.

- Inscripciones:
    - Exclusivamente en la página web: http//rockthesport.com.
    - Hasta el día 15 de abril a las 23:59 horas: 20€.
    - A partir del día 16 y hasta el 20 de abril a las 23:59 horas: 25€.

- Recorrido:
    - Ruta larga: 54 km. 1.000 metros de desnivel positivo aprox.
    - Ruta corta: 31 km. 550 metros de desnivel positivo aprox.

- Antes del inicio de la prueba se realizará un "breafing" en el que se recordarán las normas de la prueba además de indicarse el recorrido.

- Será responsabilidad del atleta la predisposición de su organismo para llevar a cabo la competición. El participante afirma no conocer la existencia de ninguna patología que le pudiese afectar al correcto desarrollo de la prueba y tener conocimiento de que la actividad a realizar es peligrosa y puede tener consecuencias imprevisibles, al desarrollarse en terreno montañoso de aventura. El participante reconoce que ha sido informado por parte del organizador, de todas las características de la actividad (físicas, psicológicas, material, lugar, etc.) y realiza la carrera con pleno conocimiento de las mismas.

- Los participantes inscritos contarán con un seguro de accidentes que cubrirá los accidentes deportivos que se produzcan como consecuencia directa del desarrollo de la prueba, y nunca como derivación de un padecimiento o tara latente, imprudencia, etc. El transcurso de la prueba contará con asistencia sanitaria.

- Los horarios, distancias y recorridos propuestos podrán sufrir modificaciones.

- La organización se reserva el derecho de resolver las cuestiones no previstas en este reglamento y a modificarlo antes de la celebración de la prueba, en cuyo caso se informará a los inscritos con antelación.

- Se insta a los corredores a respetar el medioambiente y a transitar exclusivamente por el itinerario marcado.

- La participación en el “III Desafío BTT Manzanas de Soria”, supone la plena aceptación de este reglamento. Su incumplimiento puede conllevar la inmediata expulsión del participante.

RECORRIDO

Será compartido por la marcha larga y corta hasta el kilómetro 31 donde se separan.

Inicio: Neutralizado el primer kilómetro

- Salida, Pza. España.
- C/ Real
- Cruce N-122.
- C/ Domingo Gordo .
- Camino Las Viñas. (Fin tramo neutralizado, salida)
- Paso puente autovía A-11.
- Giro dcha. Camino de servicio.

- Giro izda. **<u>Subida</u>** hacia corral de La Colada.
  <u>(distancia 1,9km, pendiente 3,2%, desnivel +63m)</u>
- Giro Izda. Camino paraje Fuentarrona.
- Giro dcha. Camino La Estacada.
- Giro dcha. Caseta Cazadores.
- **<u>Subida</u>** Alto de la Casa
  <u>(distancia 1,1 km, pendiente 5,5%, desnivel +62m)</u>
- Giro izda. Camino (arenales).
- Giro izda. Bajada paraje El Piojal.

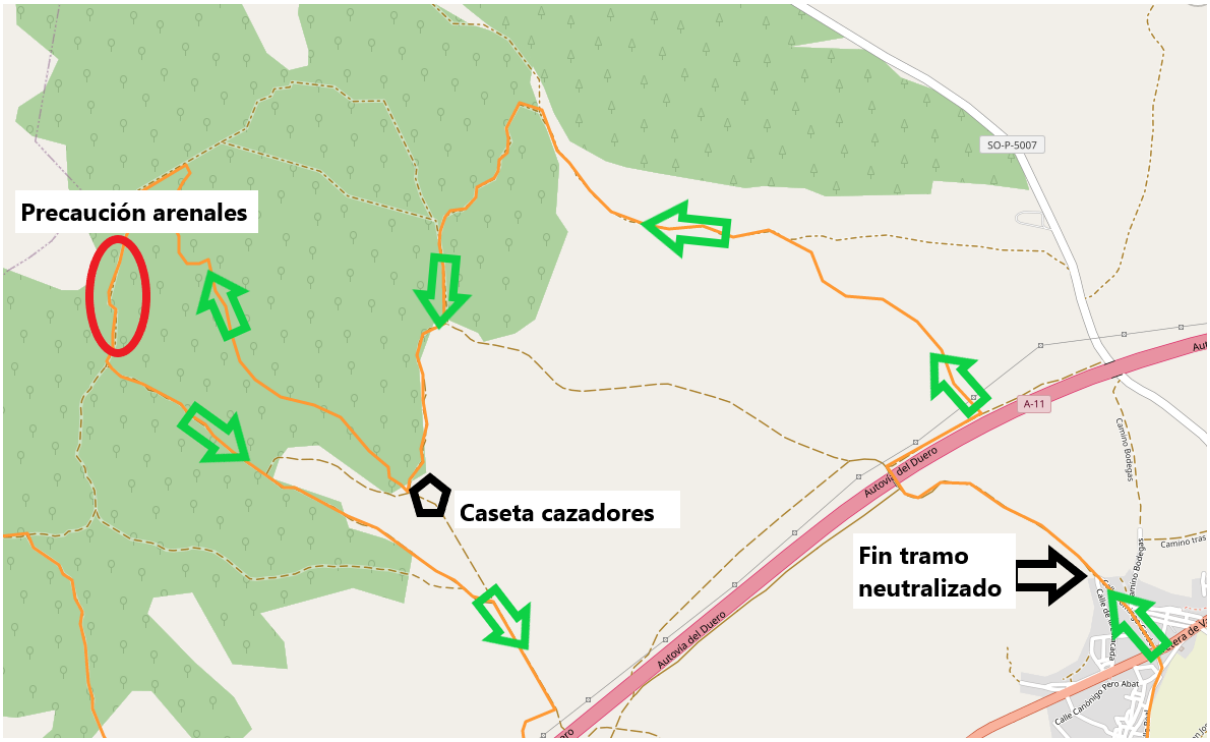

- Giro dcha. Hacia Camino de servicio autovía A-11.
- Giro dcha. **<u>Subida</u>** a La Carrasquilla
  <u>(distancia 2,5km, pendiente 3,9%, desnivel +99m)</u>
- Giro Izda. Camino de Quintanilla.
- Giro Izda. Cañada Real Soriana Occidental
- Giro Izda. Bajada paraje Valdeserrano, precaución!
- Giro dcha. Camino servicio autovía A-11.
- Giro dcha. **<u>Subida</u>** La Enebrada.
  <u>(distancia 1,4km, pendiente 4,6%, desnivel +82m)</u>

- Giro izda. Cañada Real Soriana Occidental.
- Giro izda. Bajada hacia Valdenebrillo.
- Giro Izda. Camino servicio autovía A-11.
- Giro dcha. Cruce autovía por túnel.
- Giro Izda. Cruce N-122.
- Giro dcha. Camino hacia Alcubilla del Marqués.
- Alcubilla del Marqués, C/ Ignacio Muga y C/ La poza **(Avituallamiento km 23).**

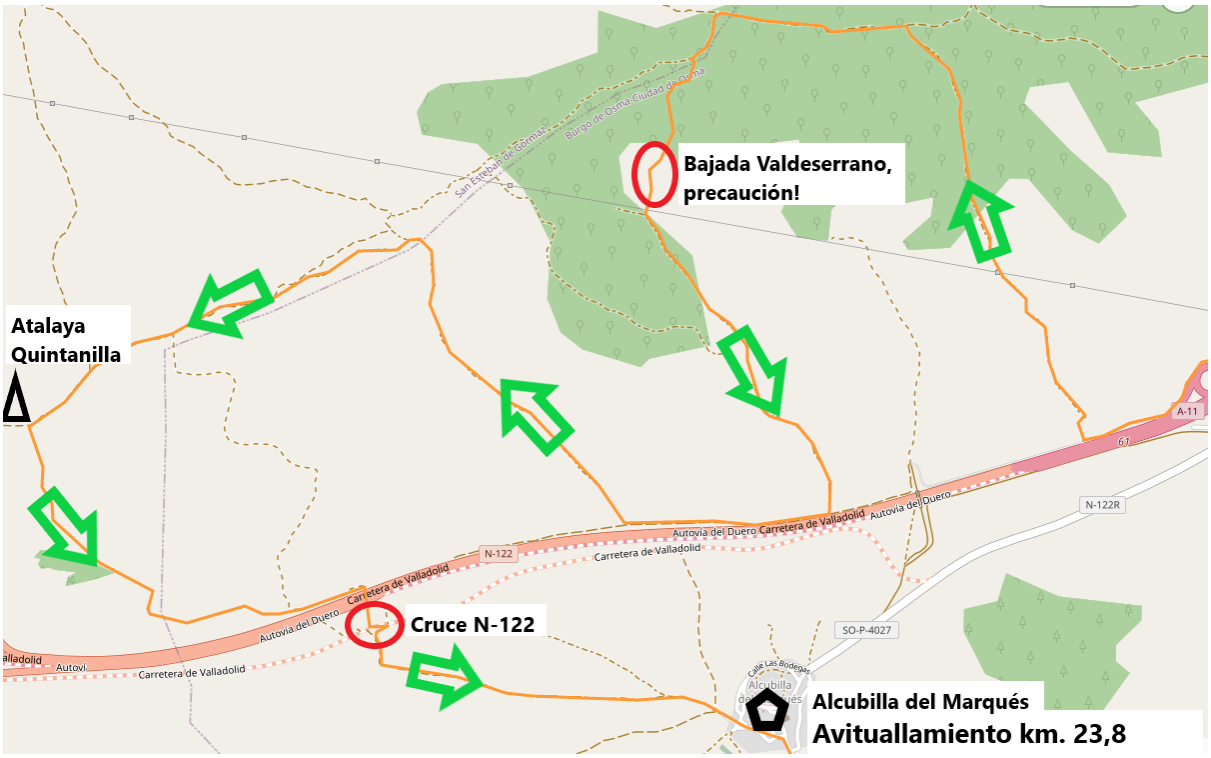

- Giro dcha. Camino de Ínes.
- Giro izda. Camino del Cid.
- Giro izda. Hacia **<u>subida</u>** toboganes.
  <u>(distancia 0.84km, pendiente 5,2%, desnivel +45m)</u>
- Toboganes “Selu”.
- Cruce Ctra. Acceso polígono.

- **<u>Subida</u>** camino Las Callejuelas.
  <u>(distancia 0.74km, pendiente 5,8%, desnivel +44m)</u>
- Camino El Castro.
- Giro izda. pasada la caseta del yacimiento.

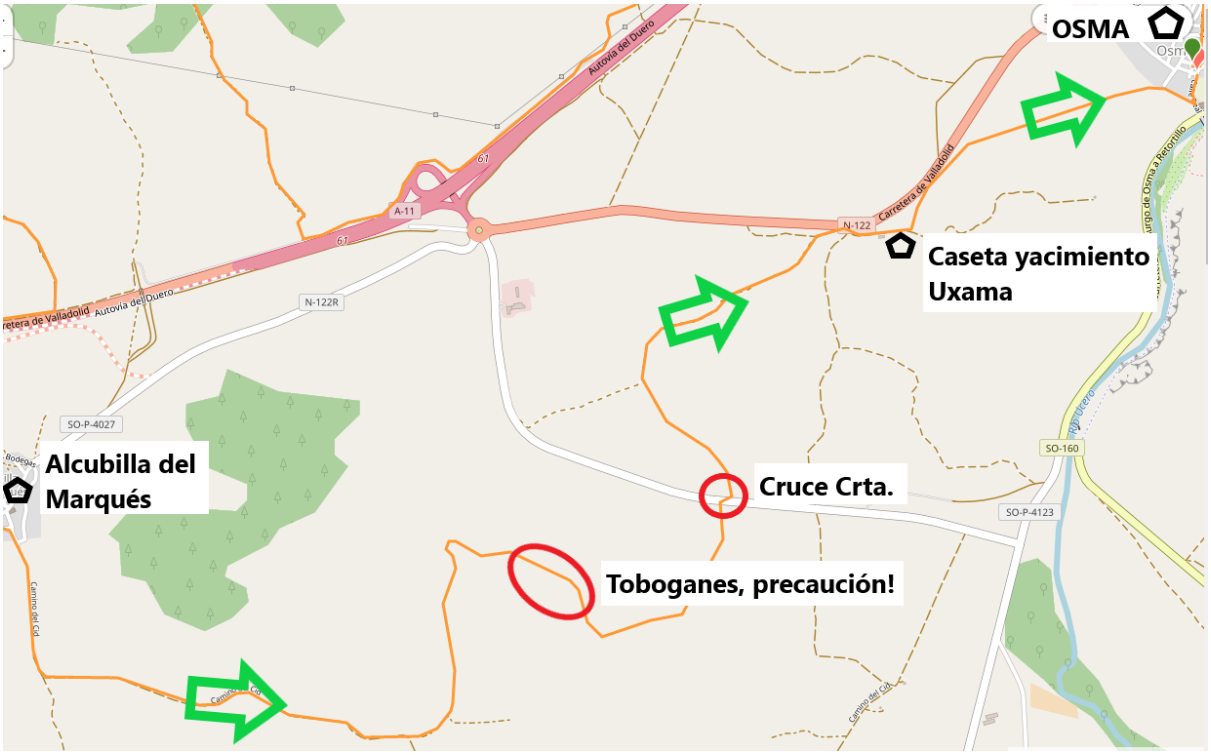

- Bajada la Umbría por canal romano.
- Entrada a Osma.
- Giro dcha. Por barranco.
- Giro izda. C/ Real (iglesia de Sta. Cristina).
- Km. 31, giro izda. **<u>Fin ruta corta</u>**. Giro dcha. Continua ruta larga.

<u>IMPORTANTE!</u>:

En la bifurcación de las dos rutas (km.31), se cortará el acceso a la ruta larga a las dos horas del inicio de la prueba, obligando a todos los participantes que superen ese tiempo a realizar la ruta corta.

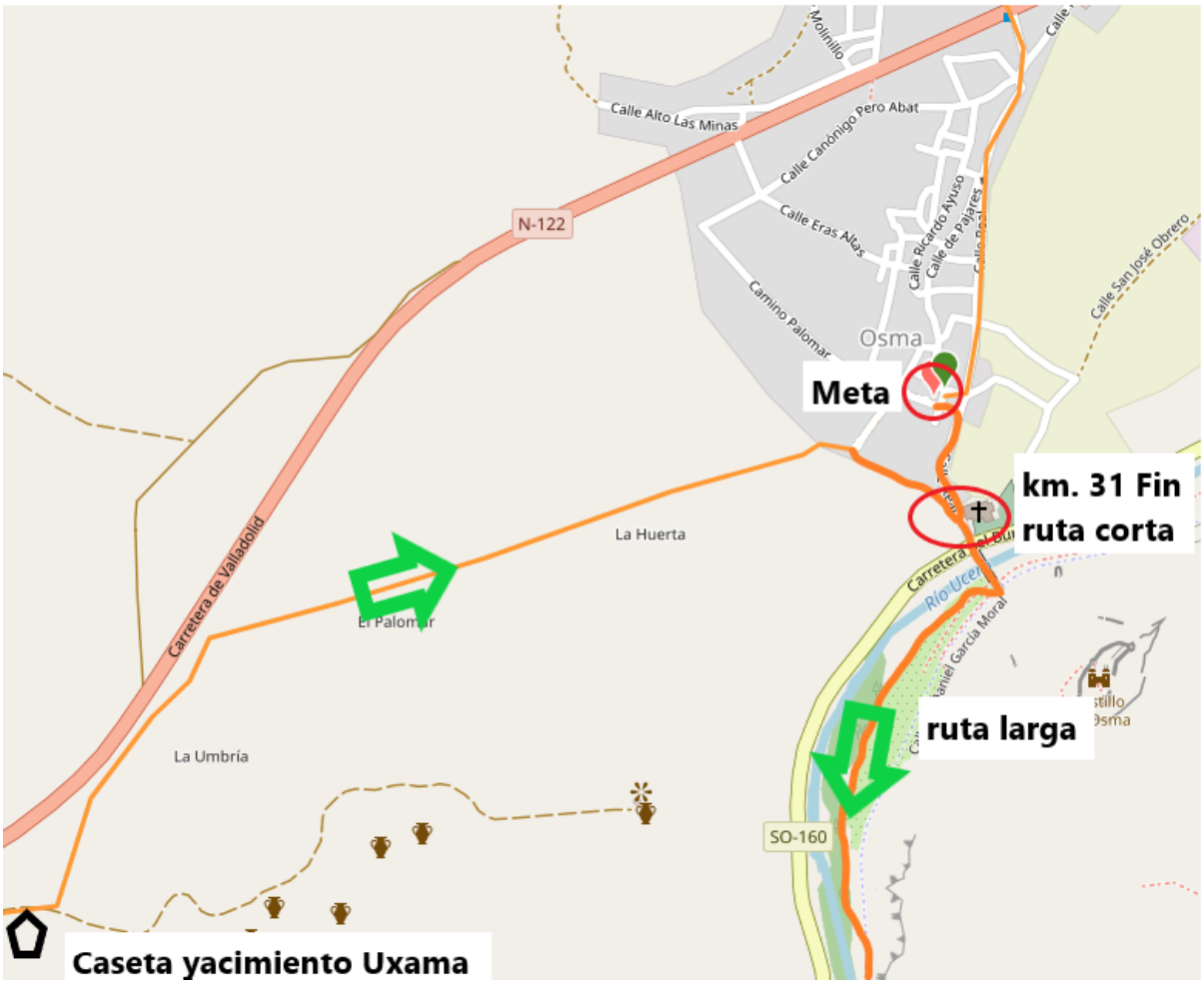

Ruta larga

- Cruce Ctra. SO 160.
- Cruce Puente de Osma.
- Giro dcha. Paseo Verde hacia la Güera.
- Fin paseo verde, margen izdo.
- **Subida** a La Mina por barranco.
  (distancia 1,75km, pendiente 7,4%, desnivel +129m)
- La Mina. **Avituallamiento km.34.**
- Camino al puente de La Tejada por El Lomero.

- Giro dcha. Hacia Peñas Altas. Bajada peligrosa.
- Giro izda. Camino Peñas Altas.
- **Punto de control de paso.**
- Giro izda. Hacia Puente de La Tejada.
- Giro dcha. Bajada peligrosa a La Tejada.
- Puente de La Tejada, giro izda.
- Giro izda. Hacia pinar, camino El Burgo.
- Giro a la dcha. hacia rotonda Crta.
- Giro izda. subida por senda.
- Giro dcha. Bajada pinar por detrás ITV.
- Giro izda. Subida a la Tortuga. Depósito viejo.
- Camino al depósito nuevo.
- Senda Pinar. Giro dcha. Hacia Fuente Cardeña.
- Fuente Cardeña, giro izda. Subida a senda.

- Senda pinar hacia el seminario.
- Giro izda. Senda subida a camino antenas.
- Giro izda. Hacia ermita Las Magdalenas
- **Avituallamiento km 44,3**

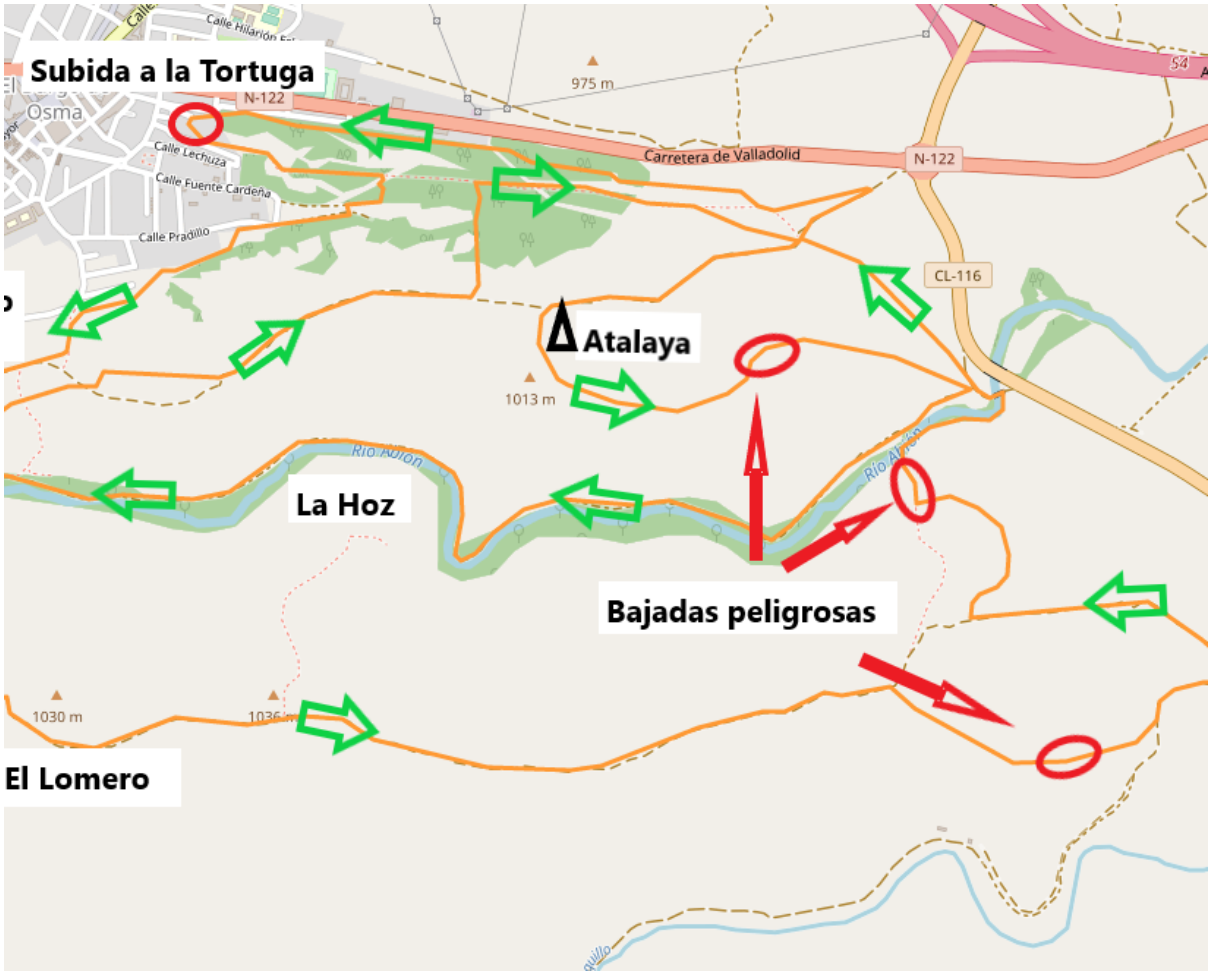

- Giro dcha. Senda hacia la Cruz del Siglo.
- Giro izda. Senda hacia corrales.
- Subida a las antenas por senda.
- Antenas – Atalaya. Giro izda. Bajada al Pinar.
- Giro dcha. Subida a la Atalaya.
- Atalaya, giro izda. Hacia Puente de La Tejada.
- Bajada a La Tejada, precaución!
- Giro izda. Hacia hoz del río Abión.
- Hoz del río Abión. Pozo la Peña.

- Paso por debajo del puente del río Abión.
- Giro izda. Cruce pasarela peatonal.
- Giro dcha. Cruce puente de Osma.
- Cruce Ctra. SO 160.
- Giro izda. Pza. España. Meta.

PLAN DE SEGURIDAD

Una vez realizado el plano por el que discurre el recorrido de la prueba se procede al estudio de los puntos de interés, el objetivo es dotar a la prueba de máxima seguridad.

En todas y cada una de las intercesiones de las calles/cruces por las que discurre la prueba habrá ubicada una o varias personas. En los cruces de carreteras, estas personas estarán en posesión del permiso de circulación a motor con lo que su conocimiento en seguridad vial es apto.

Cada una de estas personas portará consigo la correspondiente señal indicadora de seguridad vial y ropa identificativa como personal de apoyo en carrera.

Durante la prueba, todas las intersecciones o cruces se cortarán al tráfico de vehículos intermitentemente, mientras pasan corredores, procediendo a su apertura cuando no pasa nadie y una vez finalizada la prueba, indicado por el coche escoba, bandera verde.

La dirección del recorrido estará indicada mediante la utilización de flechas orientativas y piedras coloreadas, ubicadas en los puntos de interés.

La marcha será encabezada por una moto y cerrada por un ciclista de la organización, llevará un botiquín y distinto material mecánico para auxiliar a los corredores. También disponemos de coche escoba.

Los puntos de paso por las carreteras N-122, Ctra. acceso al polígono y SO 160, serán regulados por voluntarios y agentes de la autoridad.

Los servicios sanitarios se ubicarán en un primer momento en el Puente de La Tejada, una vez hayan pasado todos los corredores se dirigirán a la zona de meta. La posibilidad de acceso de los servicios sanitarios a cualquiera de los puntos por el que discurre la prueba es prácticamente total.

El personal de la organización que va ubicado en cabeza de carrera tendrá la potestad de parar dicha carrera si en algún caso pudiera peligrar la integridad de los participantes.

El horario de llegada previsto para el primer corredor será a las 11:30 horas y para el último a las 14:00 horas, aproximadamente.

La dirección de carrera se reserva el derecho de retirar el dorsal a los participantes que vayan por debajo del horario más lento previsto por la organización, permitiéndoles continuar sin dorsal bajo su responsabilidad. De igual modo, en la bifurcación de las dos rutas (km.31), se cortará el paso a las dos horas del inicio de la prueba, obligando a todos los participantes que superen ese tiempo, a realizar la ruta corta.

PUNTOS DE INTERÉS PARA TRÁFICO DE VEHÍCULOS (CALLES Y CARRETERAS):

Nº	Punto del recorrido	Descripción	Voluntario responsable (Nombre, apellidos y DNI)
***RECORRIDO NEUTRALIZADO* KM 0 – KM 1**			
1	**KM 0.3** **KM 0.4**	C/ Real Cruce C/ Ricardo Ayuso (pza. Pancorbo) C/ Real Cruce C/ Ricardo Ayuso (pescadería)	- Ignacio Diestro Ortega, 72884749-A - Jonathan Palacios Peña, 46819497-F
2	**KM 0.5**	Cruce Ctra. **N-122**, C/ Domingo Gordo (Osma)	- Fernando Gómez Miranda, 72882572-B - Luis Félix del Ama Ruiz, 16808065X
3	**KM 0.7**	C/ Domingo Gordo cruce C/ La Solana	- Carlos Fresno Palomar, 72885634-Z
4	**KM 0.9**	C/ Domingo Gordo con C/ La Estacada (Osma)	- Juan Carlos Gonzalo Vallejo, 72883617-K
5	**KM 22.3**	Cruce Autovía por túnel y cruce N-122	- Ignacio Iglesias Lucas, 72880794-G - Begoña Diestro Ortega, 72882259-C
6	**KM 23.8**	Casco urbano Alcubilla del Marqués (C/ Ignacio Muga)	-Belén Soria Elvira, 72880066-N - Javier Carrera Alonso, 11926914-B
7	**KM 24**	Casco urbano Alcubilla del Marqués (C/ La Poza)	- Carlos Fresno Palomar, 72885634-Z - Juan Carlos Gonzalo Vallejo, 72883617-K
8	**KM 28.3**	Cruce Ctra. **enlace A-11 con Polígono Industrial La Güera** a la altura del **PK 0'9**	- Fernando Gómez Miranda, 72882572-B - Luis Félix del Ama Ruiz, 16808065-X
9	**KM 31.5**	**C/ Real,** acceso desde barranco en la localidad de Osma	- Juan Carlos Gonzalo Vallejo
10	**KM 31.6**	Cruce carretera **SO-160** a la altura del **PK 2'8** en la localidad de Osma	- Ignacio Diestro Ortega, 72884749-A - Jonathan Palacios Peña, 46819497-F
11	**KM 33**	Puente La Güera (fin paseo verde)	- Joel Martinez Moreno, 16812921-J

CLUB CICLISTA UXAMA
BURGO DE OSMA (Soria)