TRIATLON CASTILLA Y LEÓN

NATACIÓN

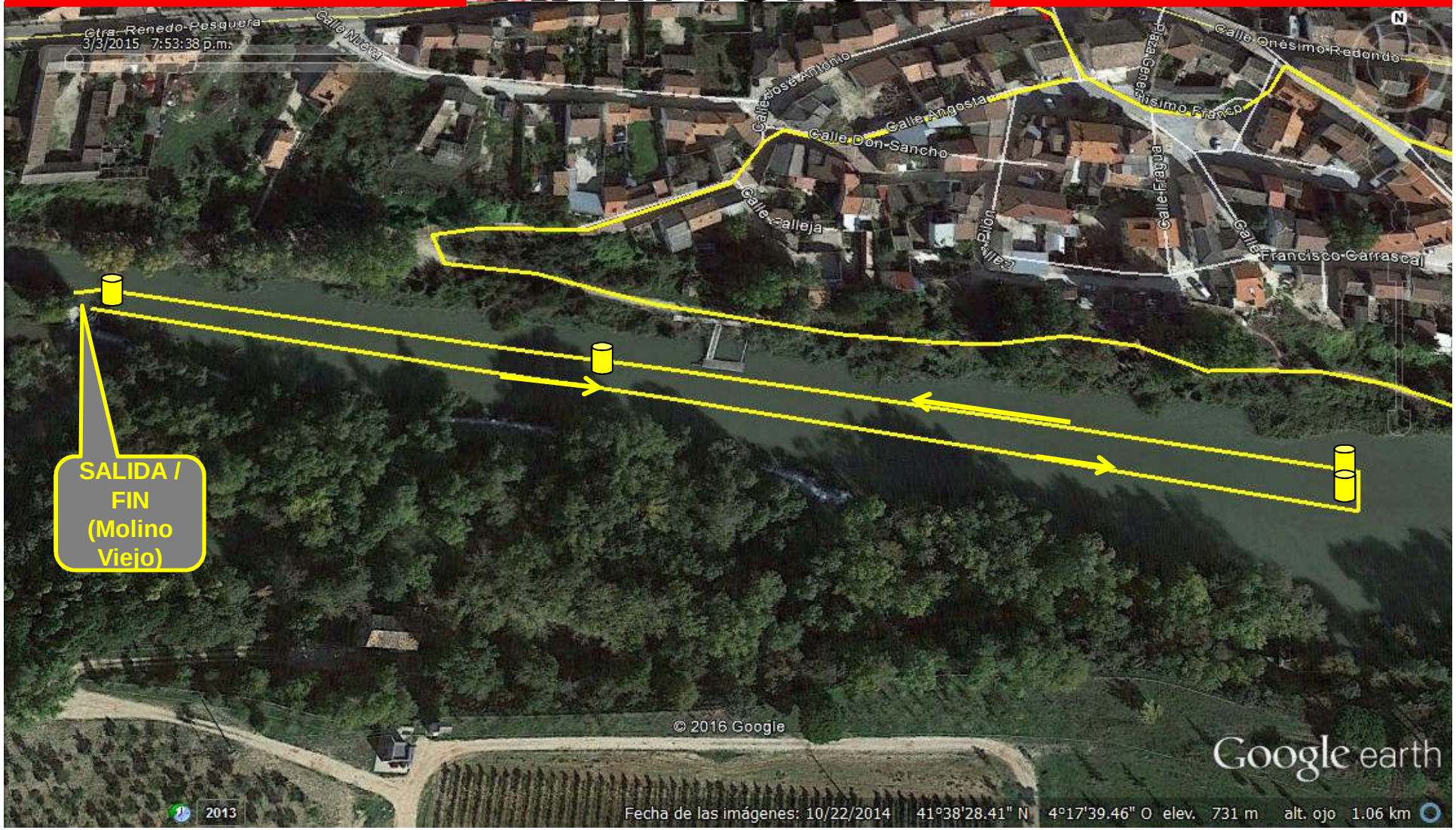

1ª TRANSICIÓN

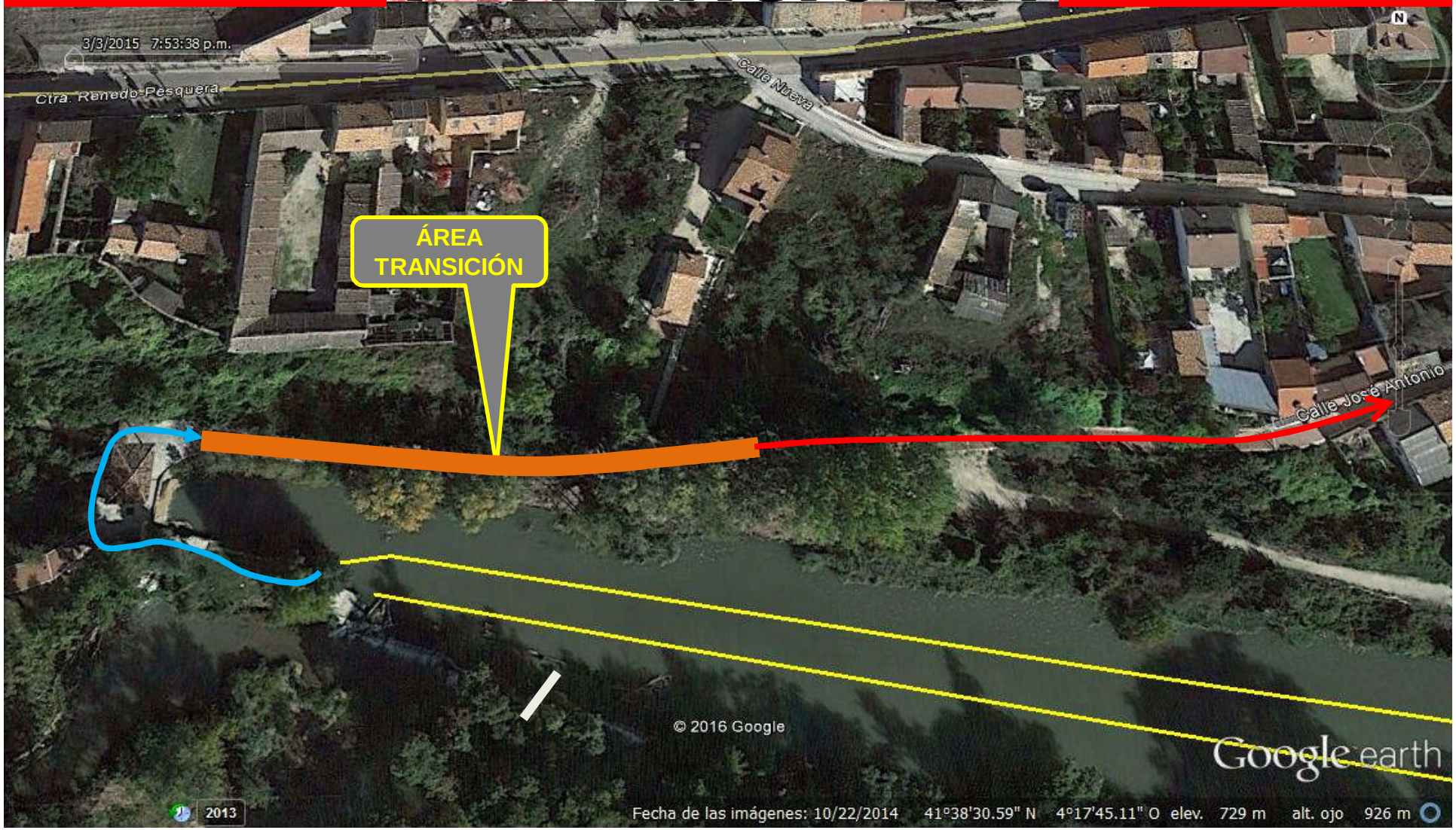

TRIATLON
CASTILLA
Y LEÓN

CICLISMO

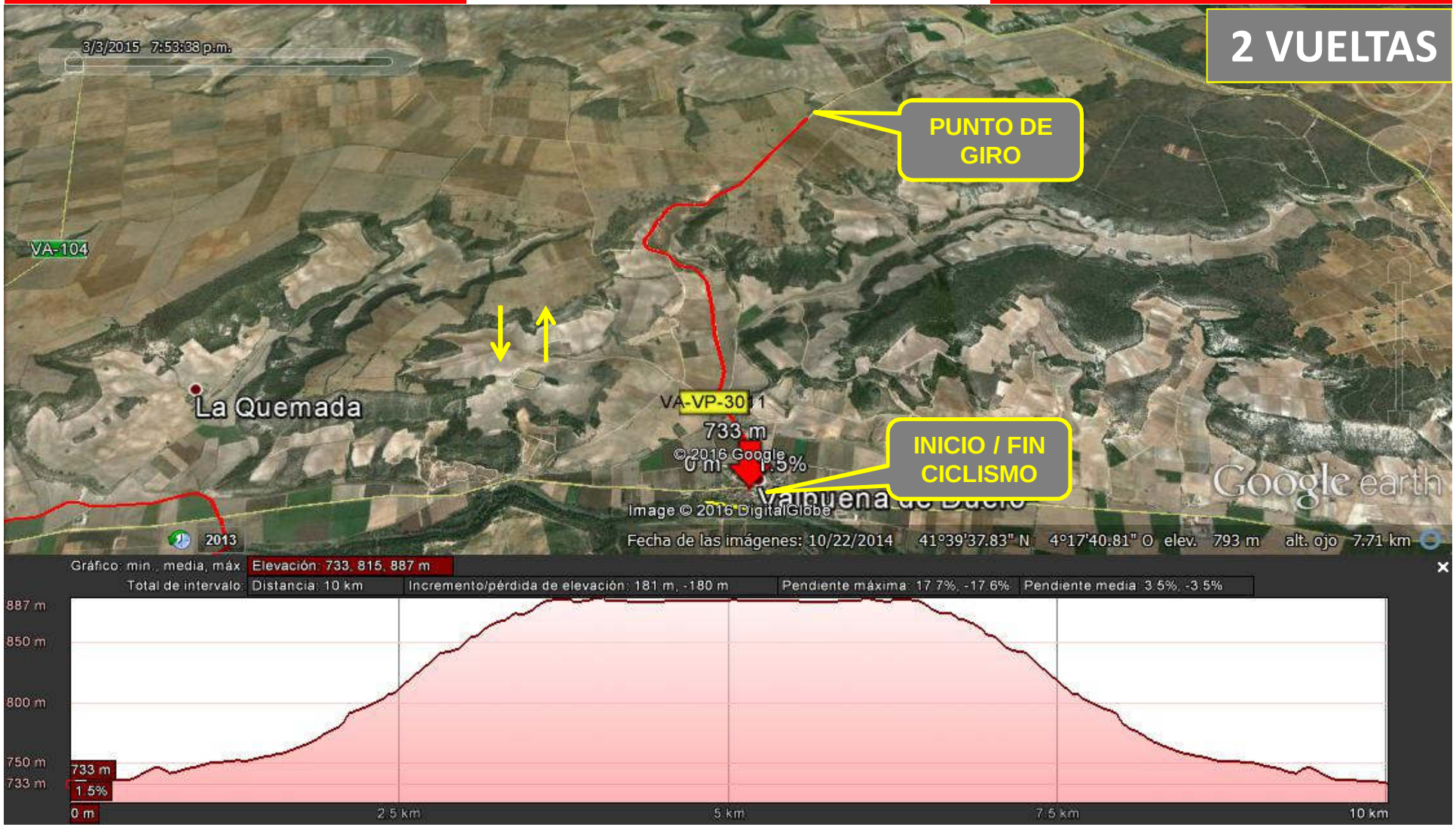
2 VUELTAS
PUNTO DE GIRO
INICIO / FIN CICLISMO
3/3/2015 7:53:38 p.m.
VA-104
La Quemada
VA-VP-3011
733 m
0 m
1.5%
© 2016 Google
Valpuena de Duero
Image © 2016 DigitalGlobe
Google earth
2013
Fecha de las imágenes: 10/22/2014 41°39'37.83" N 4°17'40.81" O elev. 793 m alt. ojo 7.71 km
Gráfico: min., media, máx. Elevación: 733, 815, 887 m
Total de intervalo: Distancia: 10 km
Incremento/pérdida de elevación: 181 m, -180 m
Pendiente máxima: 17.7%, -17.6%
Pendiente media: 3.5%, -3.5%
887 m
850 m
800 m
750 m
733 m
733 m
1.5%
0 m
2.5 km
5 km
7.5 km
10 km

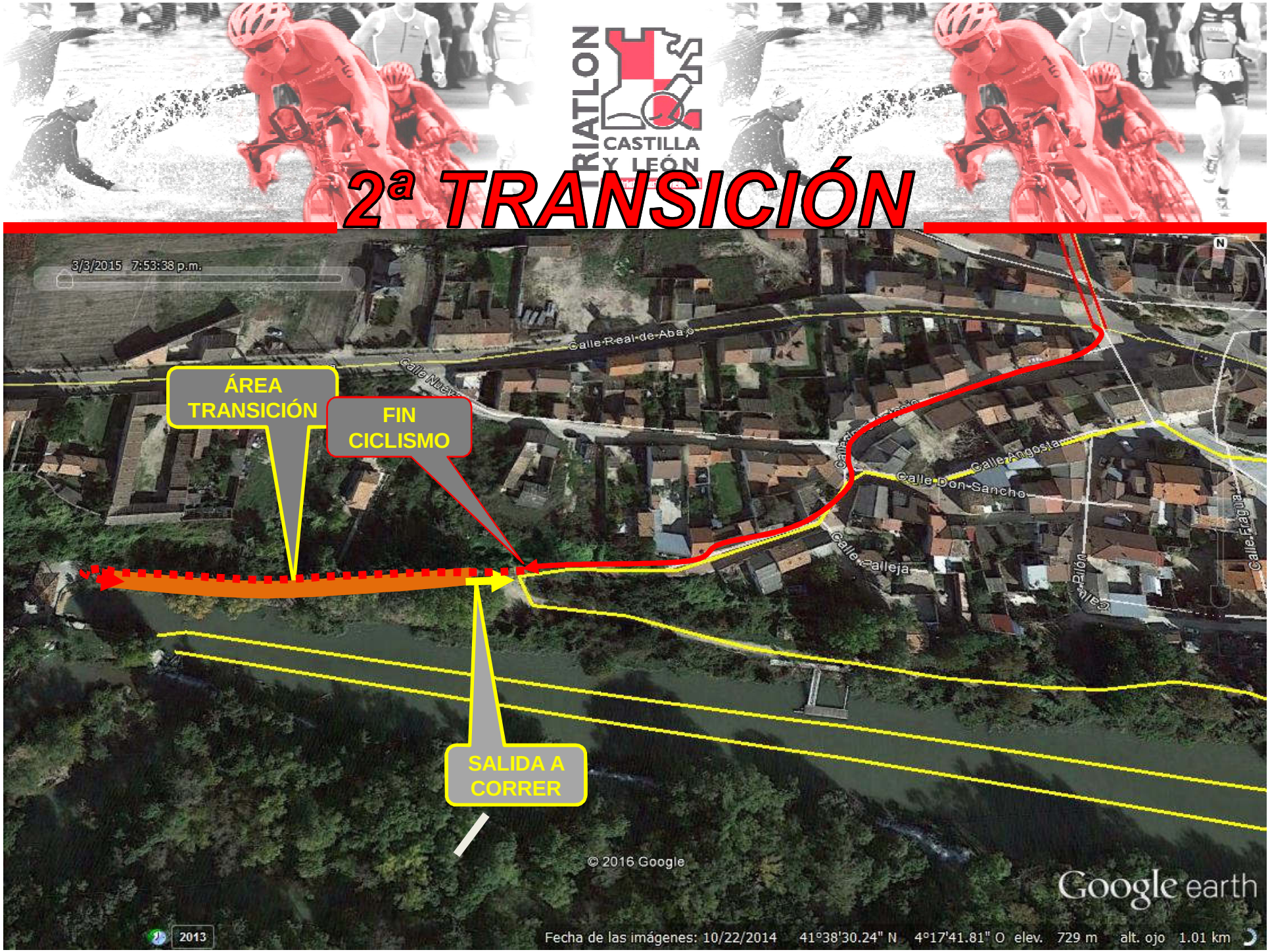
TRIATLON
CASTILLA
Y LEÓN
2ª TRANSICIÓN
3/3/2015 7:53:38 p.m.
Calle Real de Abajo
Calle Don Sancho
Calle Angosta
Calle Calleja
Calle Fragua
ÁREA TRANSICIÓN
FIN CICLISMO
SALIDA A CORRER
© 2016 Google
Google earth
2013
Fecha de las imágenes: 10/22/2014 41°38'30.24" N 4°17'41.81" O elev. 729 m alt. ojo 1.01 km

CARRERA

2 VUELTAS

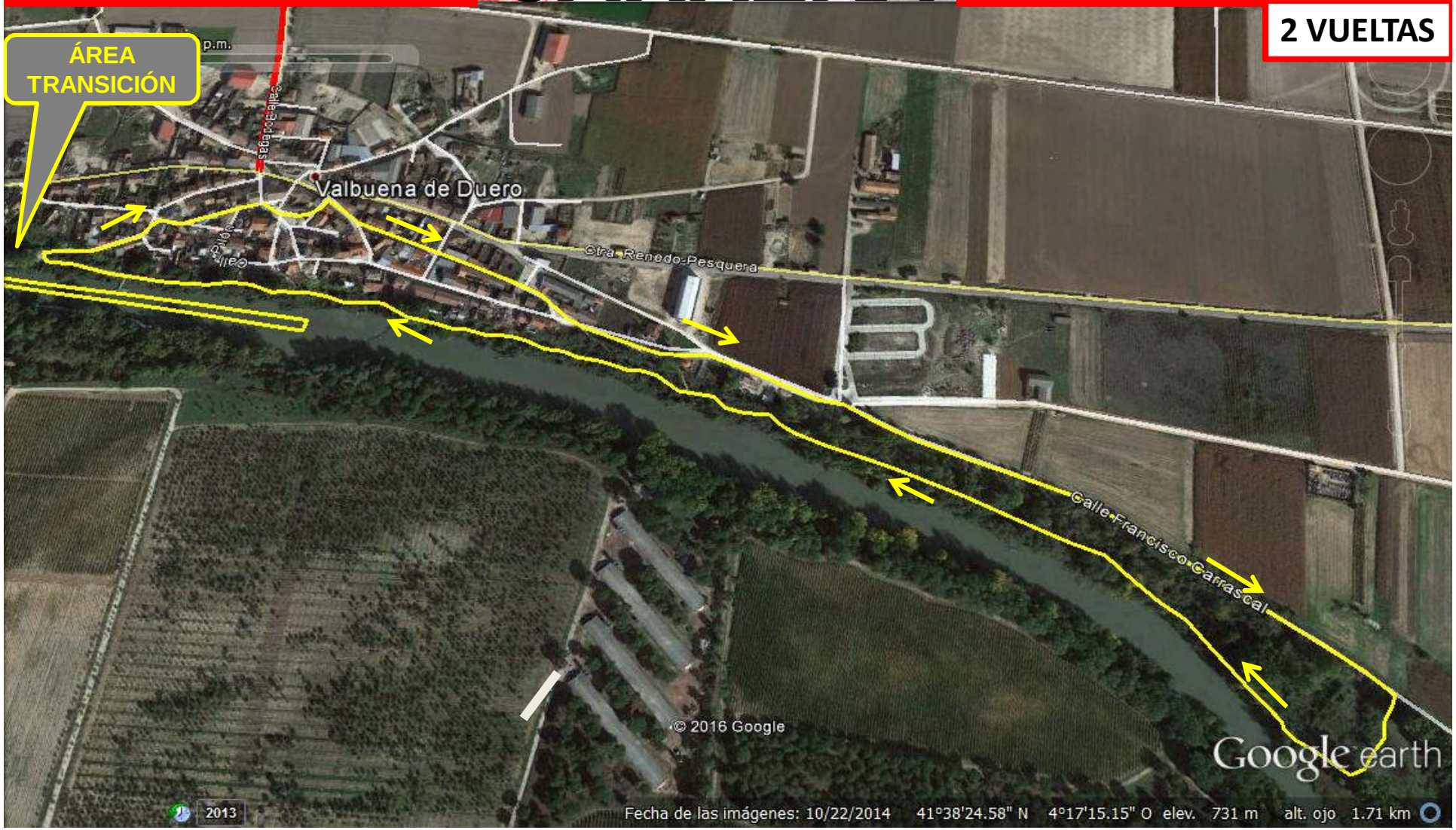


TRIATLON
CASTILLA
Y LEÓN

META

3/3/2015 7:53:38 p.m.
N
META
Google earth
2013
Fecha de las imágenes: 10/22/2014 41°38'30.73" N 4°17'34.12" O elev. 734 m alt. ojo 893 m