TRIATLON
CASTILLA
Y LEÓN

NATACIÓN

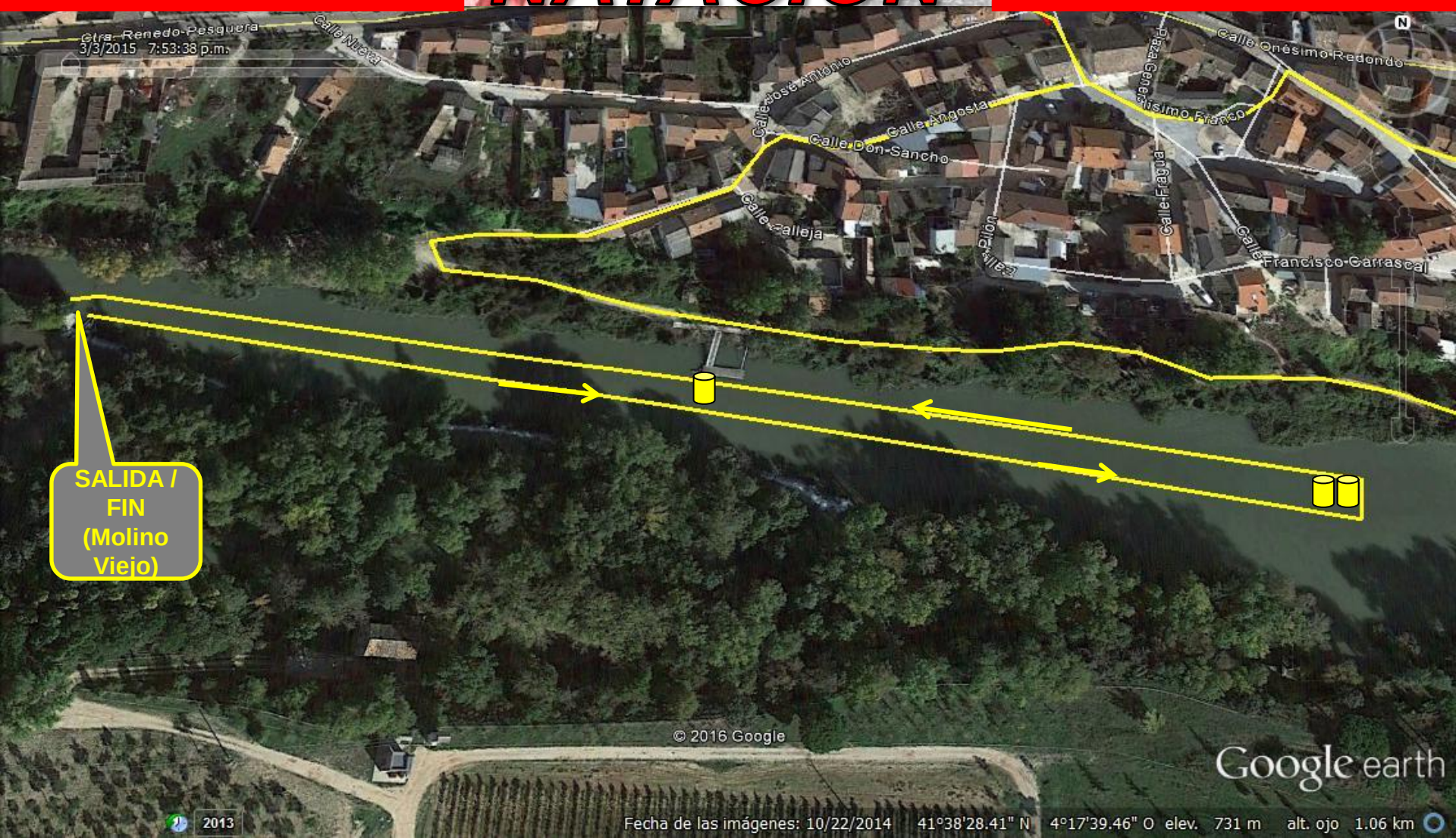
Ctra. Renedo-Pesquera
3/3/2015 7:53:38 p.m.
Calle Nueva
Calle José Antonio
Calle Angosta
Calle Don Sancho
Calle Calleja
Calle Pilón
Calle Fragua
Plaza Grande
Calle Onésimo Redondo
Calle Francisco Carrascal
N
SALIDA / FIN (Molino Viejo)
© 2016 Google
Google earth
2013
Fecha de las imágenes: 10/22/2014 41°38'28.41" N 4°17'39.46" O elev. 731 m alt. ojo 1.06 km

1ª TRANSICIÓN

CICLISMO

2 VUELTAS

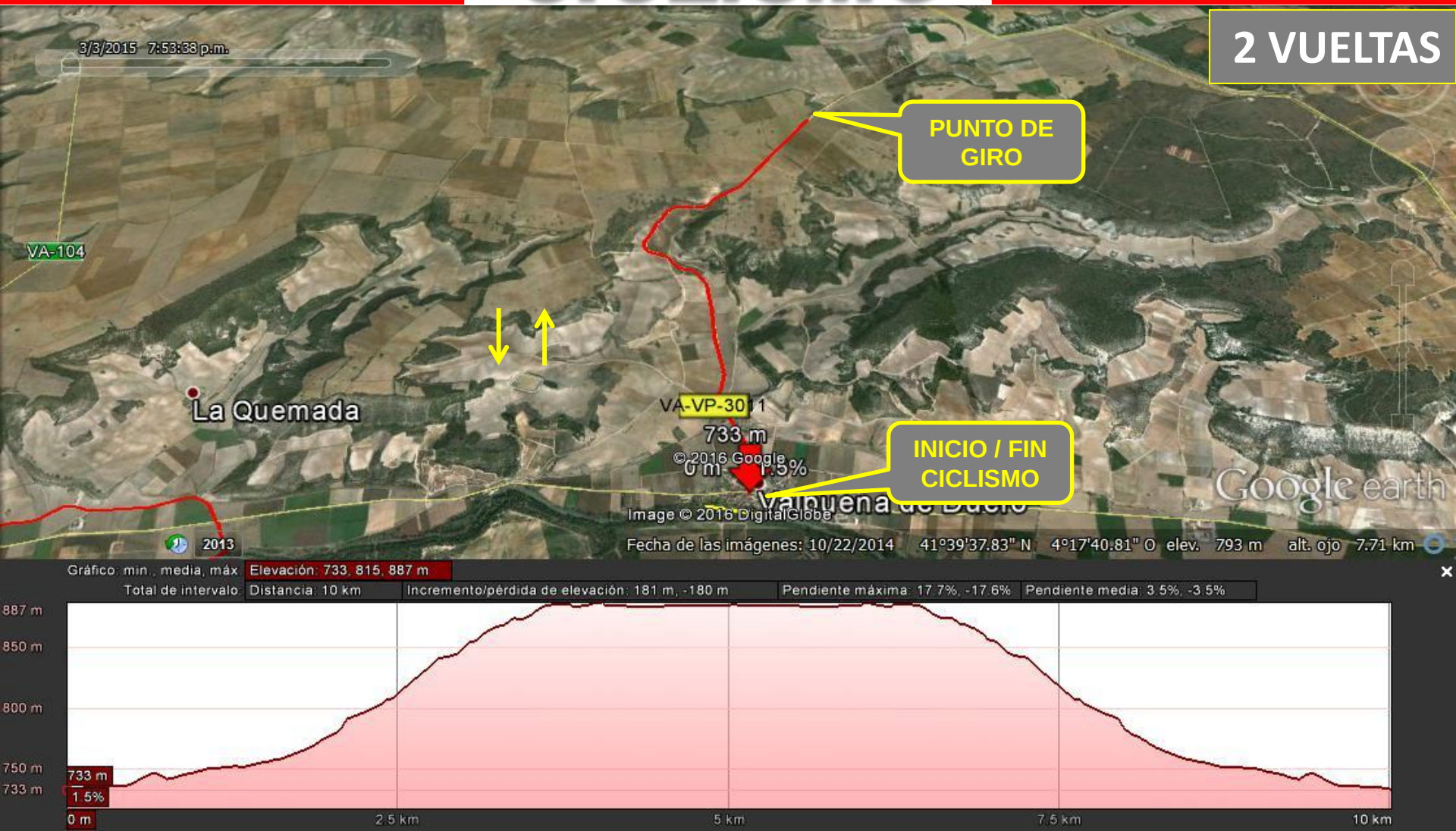

2ª TRANSICIÓN

CARRERA

2 VUELTAS

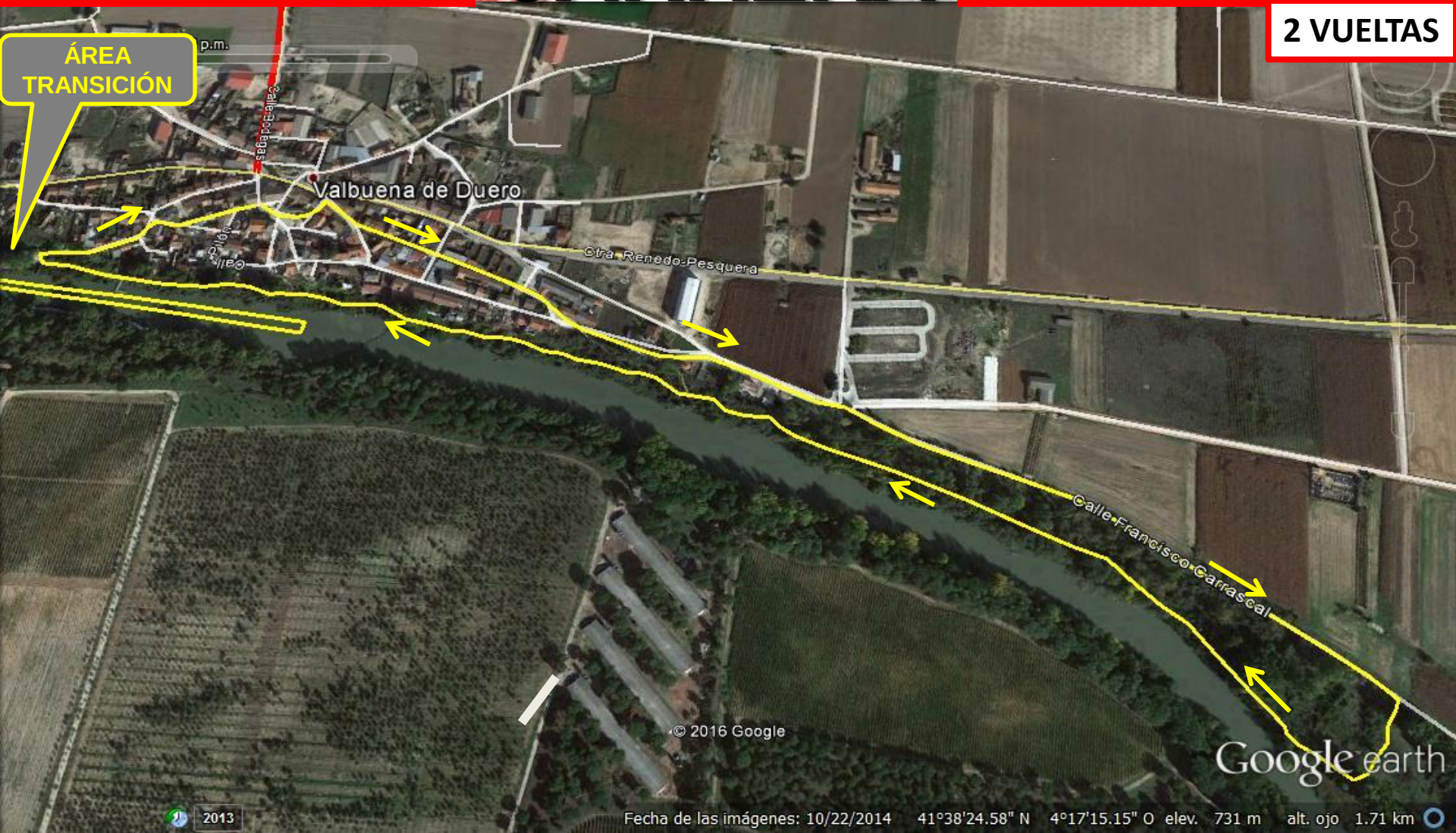

TRIATLON
CASTILLA
Y LEÓN

META

3/3/2015 7:53:38 p.m.
N
META
Google earth
2013
Fecha de las imágenes: 10/22/2014 41°38'30.73" N 4°17'34.12" O elev. 734 m alt. ojo 893 m