II Carrera AECC Villaviciosa de Odón.
Recorrido 9km.

Salida: Eurocolegio Casvi, Avenida de Castilla nº 27.
Fecha: 30 de junio de 2019.
Horarios: -9:30 h carrera popular y marcha familiar.
-11:00 h carreras infantiles.

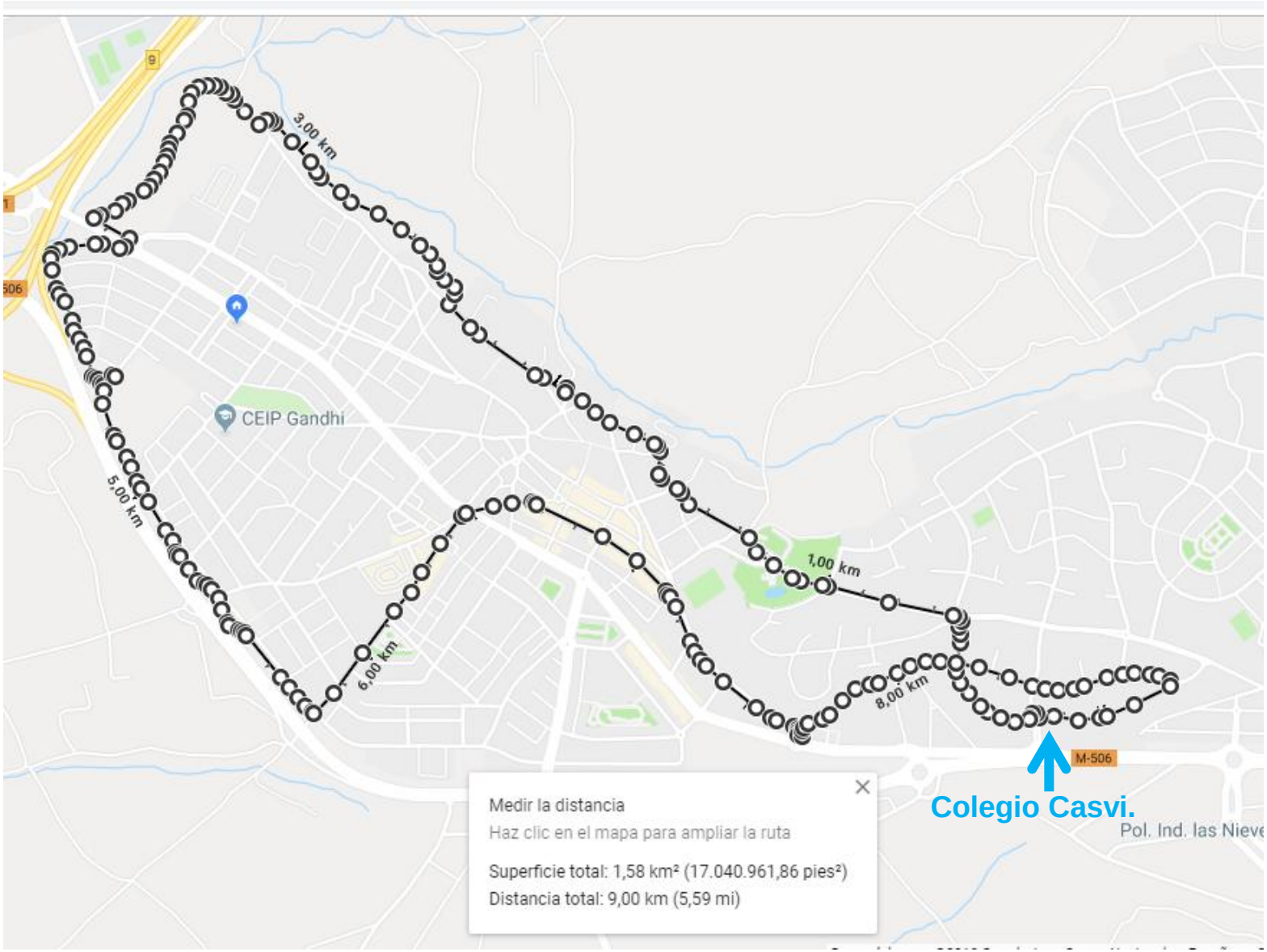
3,00 km
1,00 km
5,00 km
6,00 km
8,00 km
CEIP Gandhi
M-506
Colegio Casvi.
Pol. Ind. las Nieve
Medir la distancia
Haz clic en el mapa para ampliar la ruta
Superficie total: 1,58 km² (17.040.961,86 pies²)
Distancia total: 9,00 km (5,59 mi)

Kilómetro 1.

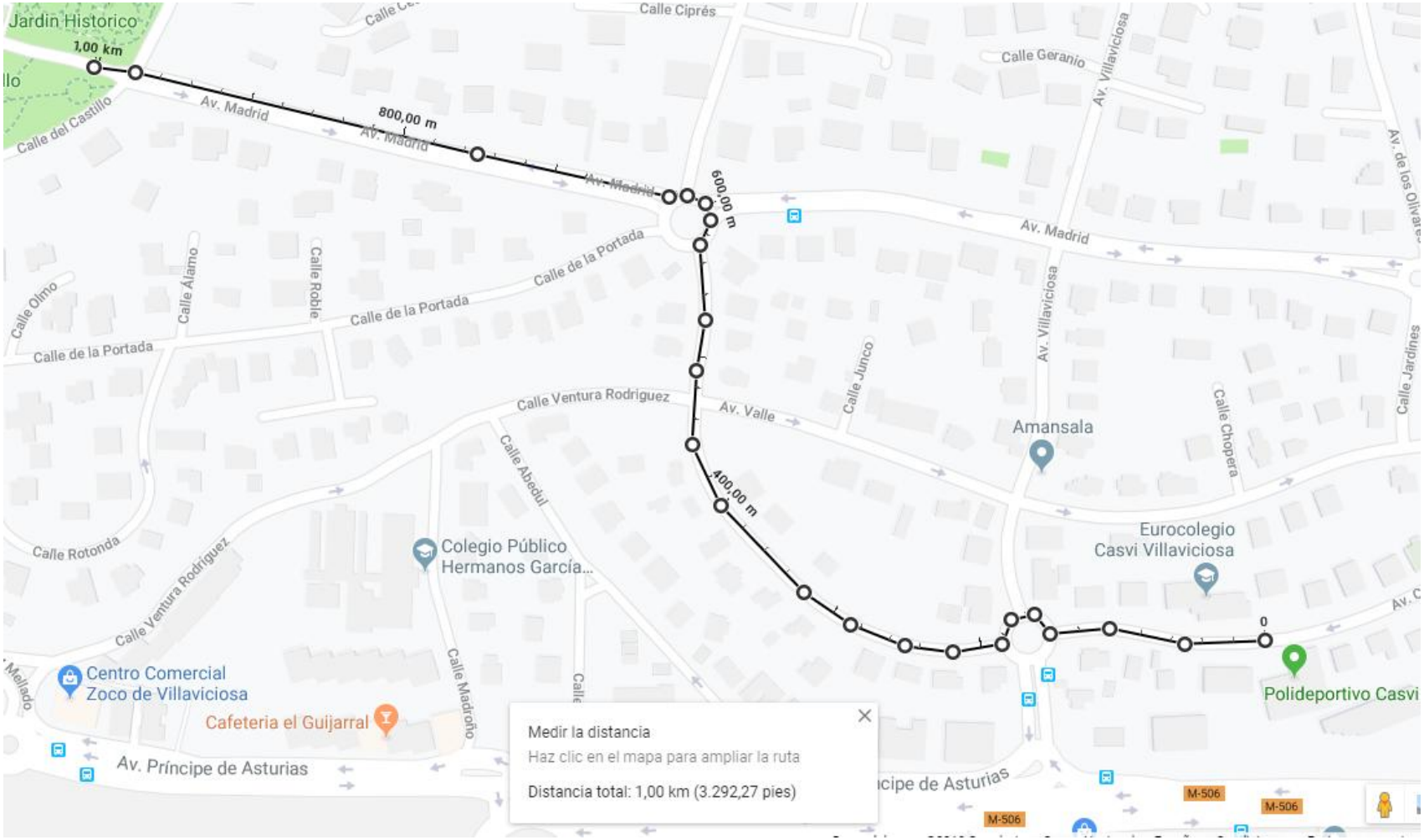
Jardin Historico
1,00 km
Calle del Castillo
Av. Madrid
800,00 m
Av. Madrid
Av. Madrid
600,00 m
Calle Ciprés
Calle Geranio
Av. Villaviciosa
Av. Madrid
Calle de la Portada
Calle de la Portada
Calle de la Portada
Calle Olmo
Calle Álamo
Calle Roble
Calle Ventura Rodriguez
Av. Valle
Calle Junco
Av. Villaviciosa
Amansala
Calle Chopera
Calle Jardines
Av. de los Olivares
Calle Abedul
400,00 m
Calle Rotonda
Calle Ventura Rodriguez
Colegio Público
Hermanos García...
Eurocolegio
Casvi Villaviciosa
0
Polideportivo Casvi
Centro Comercial
Zoco de Villaviciosa
Cafeteria el Guijarral
Calle Madroño
Av. Príncipe de Asturias
Medir la distancia
Haz clic en el mapa para ampliar la ruta
Distancia total: 1,00 km (3.292,27 pies)
M-506
M-506
M-506

Kilómetro 2.

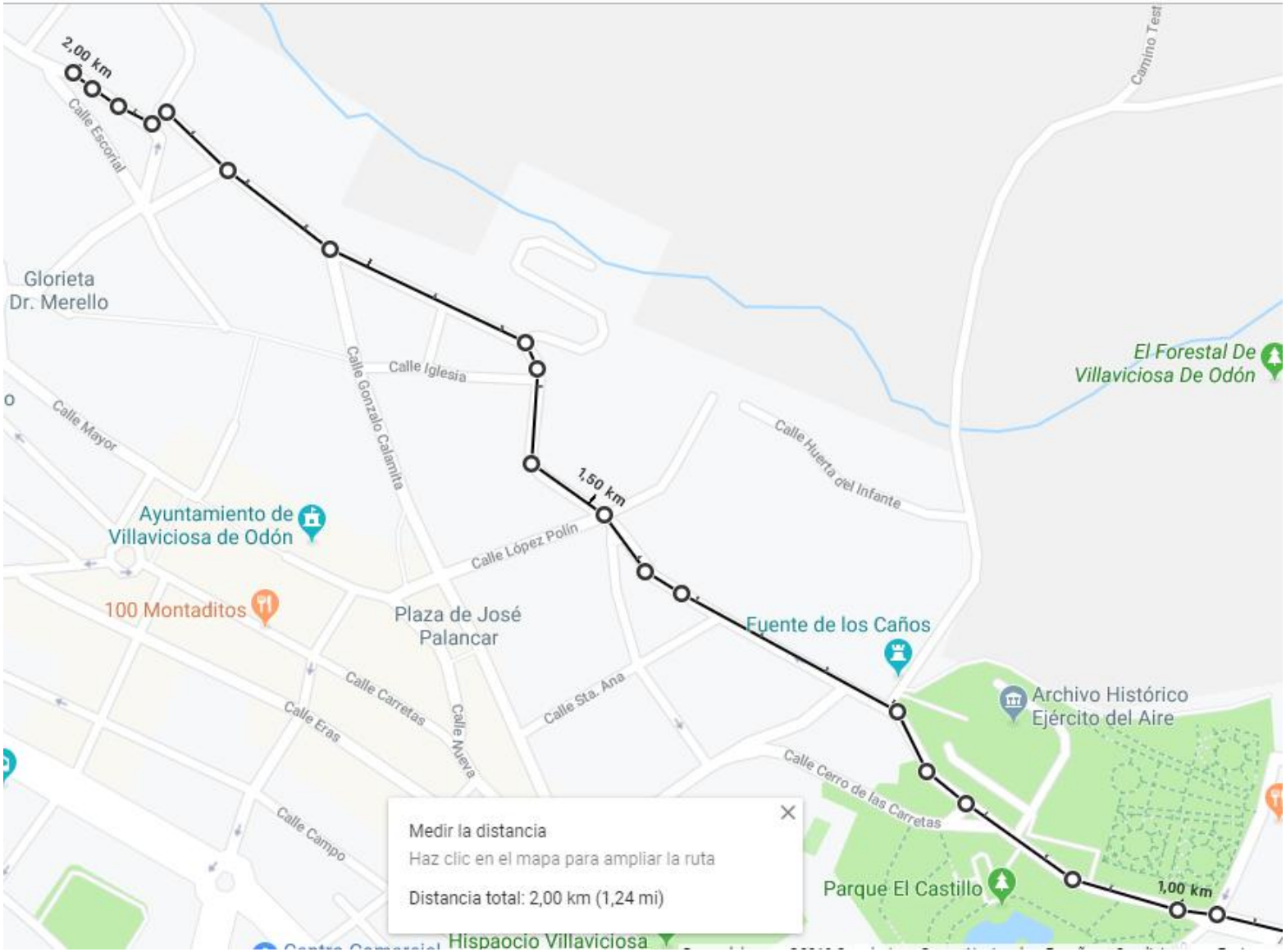
2,00 km
Calle Escorial
Glorieta
Dr. Merello
Calle Mayor
Calle Gonzalo Calamita
Calle Iglesia
1,50 km
Calle Huerta del Infante
Camino Test
El Forestal De
Villaviciosa De Odón
Ayuntamiento de
Villaviciosa de Odón
Calle López Polín
100 Montaditos
Plaza de José
Palancar
Fuente de los Caños
Calle Carretas
Calle Eras
Calle Nueva
Calle Sta. Ana
Archivo Histórico
Ejército del Aire
Calle Cerro de las Carretas
Calle Campo
Medir la distancia
Haz clic en el mapa para ampliar la ruta
Distancia total: 2,00 km (1,24 mi)
Parque El Castillo
1,00 km
Hispaocio Villaviciosa

Kilómetro 3 (camino).

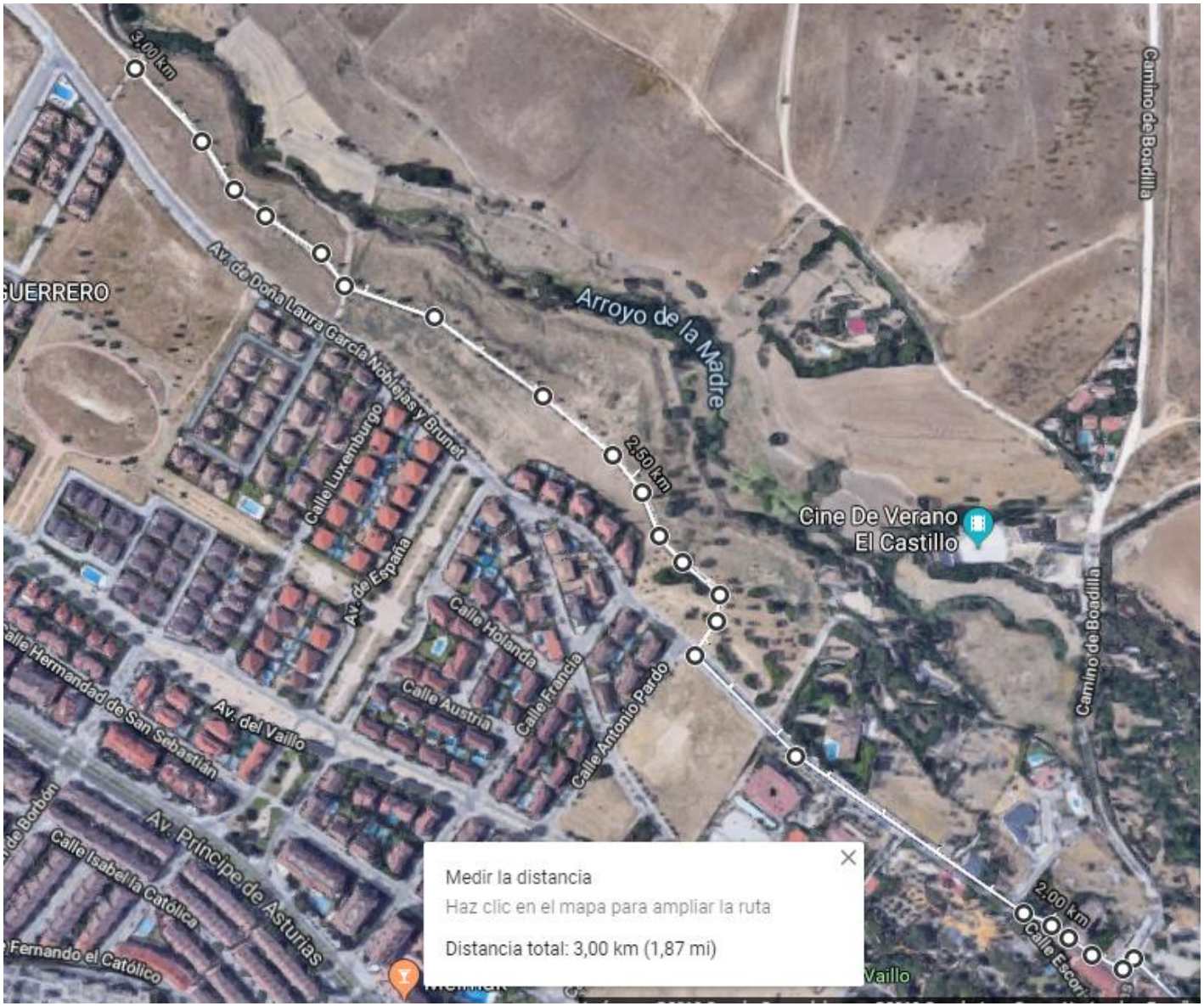

Kilómetro 4 (camino).

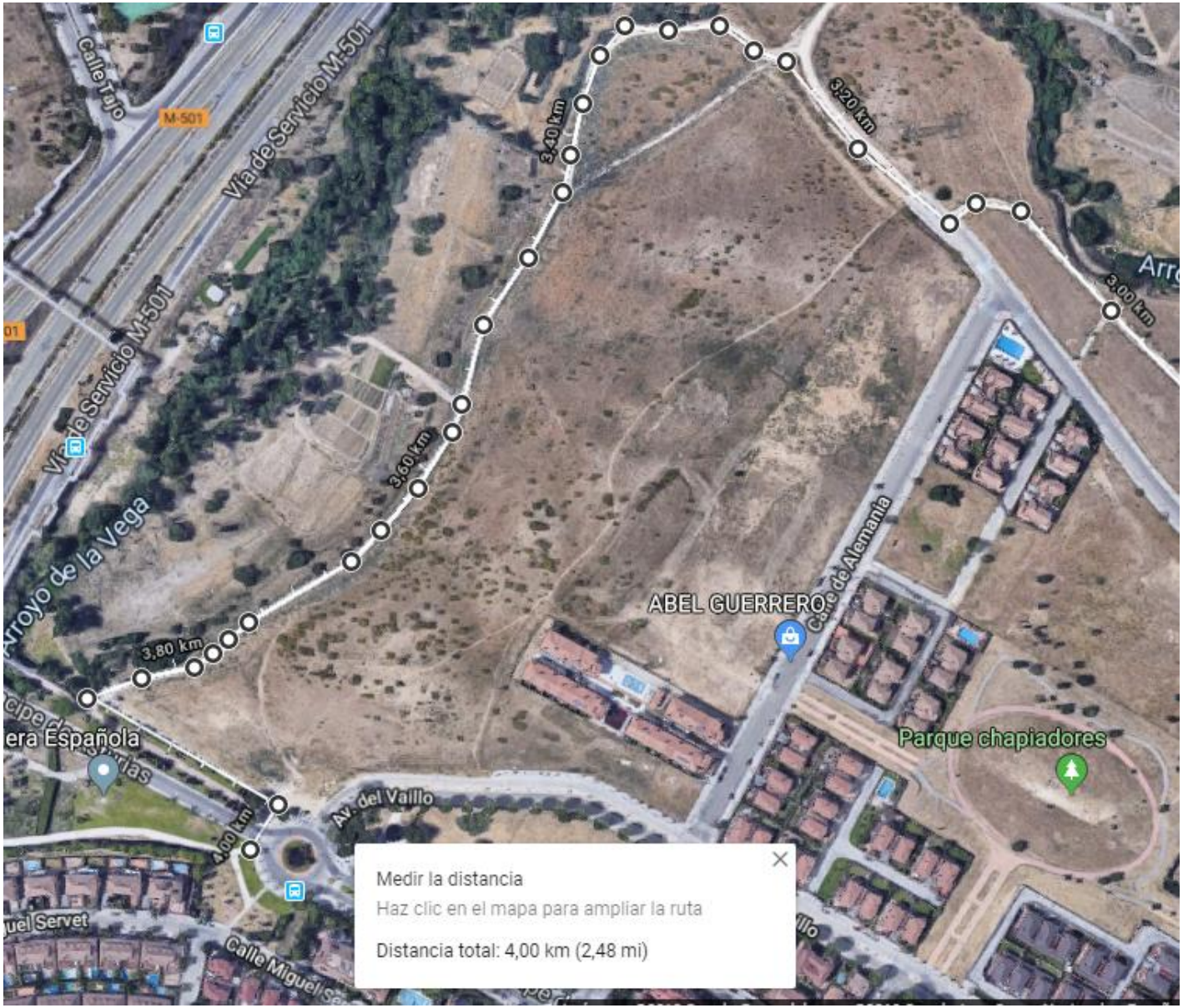

Kilómetro 5 (camino).

Kilómetro 6 (camino).



Kilómetro 7.

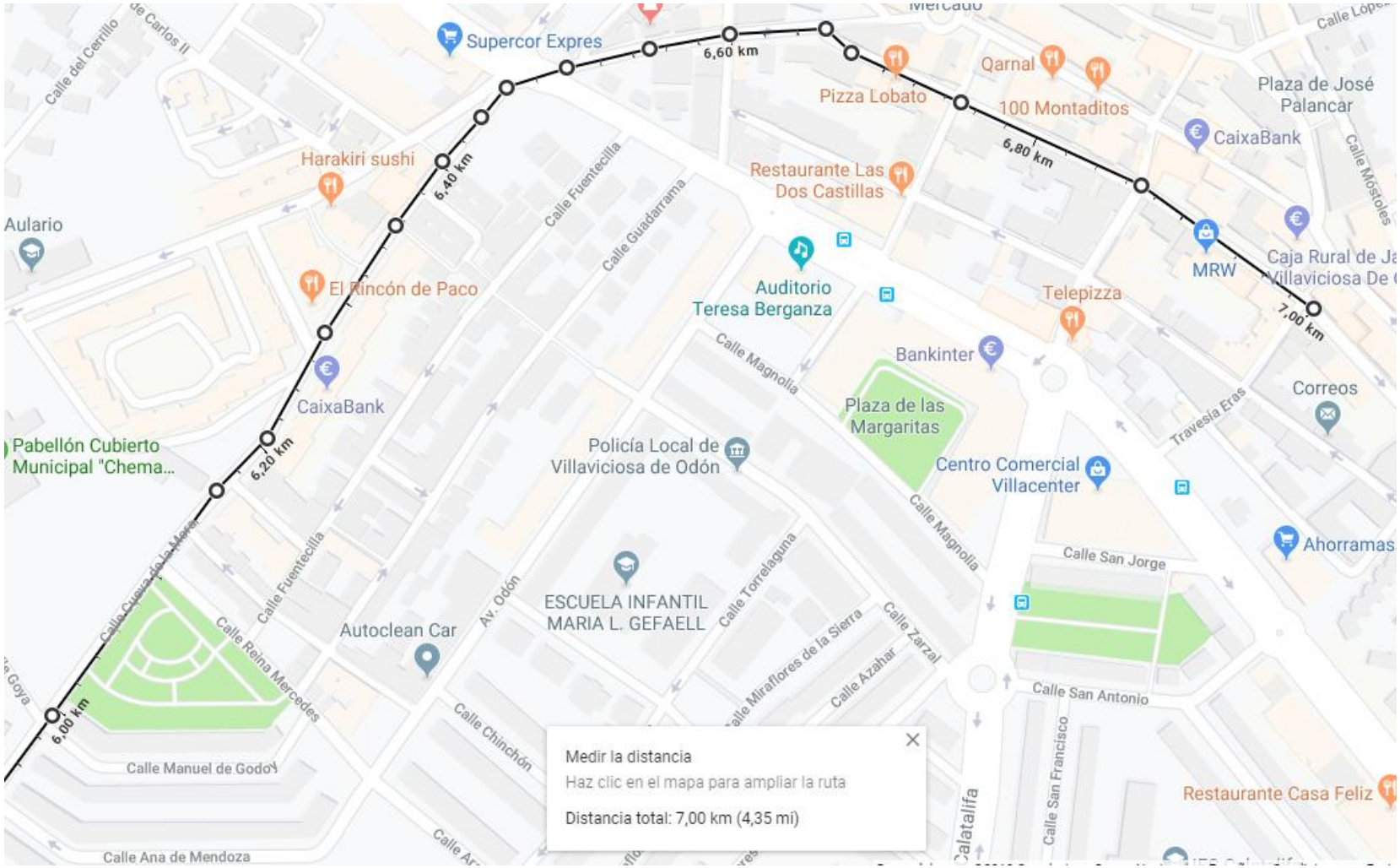
Supercor Expres
6,60 km
Qarnal
Pizza Lobato
100 Montaditos
Plaza de José Palancar
CaixaBank
6,80 km
Harakiri sushi
6,40 km
Restaurante Las Dos Castillas
Calle Fuentecilla
Calle Guadarrama
Calle Móstoles
Aulario
MRW
Caja Rural de Ja
Villaviciosa De
El Rincón de Paco
Auditorio Teresa Berganza
Telepizza
7,00 km
Calle Magnolia
Bankinter
Correos
CaixaBank
Plaza de las Margaritas
Travesía Eras
Pabellón Cubierto Municipal "Chema...
6,20 km
Policía Local de Villaviciosa de Odón
Centro Comercial Villacenter
Calle Magnolia
Ahorramas
Calle San Jorge
Calle Fuentecilla
Calle Torrelaguna
Av. Odón
ESCUELA INFANTIL MARIA L. GEFAELL
Calle Reina Mercedes
Autoclean Car
Calle Miraflores de la Sierra
Calle Zarzal
Calle Azahar
Calle San Antonio
6,00 km
Calle Chinchón
Medir la distancia
Haz clic en el mapa para ampliar la ruta
Distancia total: 7,00 km (4,35 mi)
Calle Manuel de Godoy
Calle San Francisco
Restaurante Casa Feliz
Calle Ana de Mendoza

Kilómetro 8.

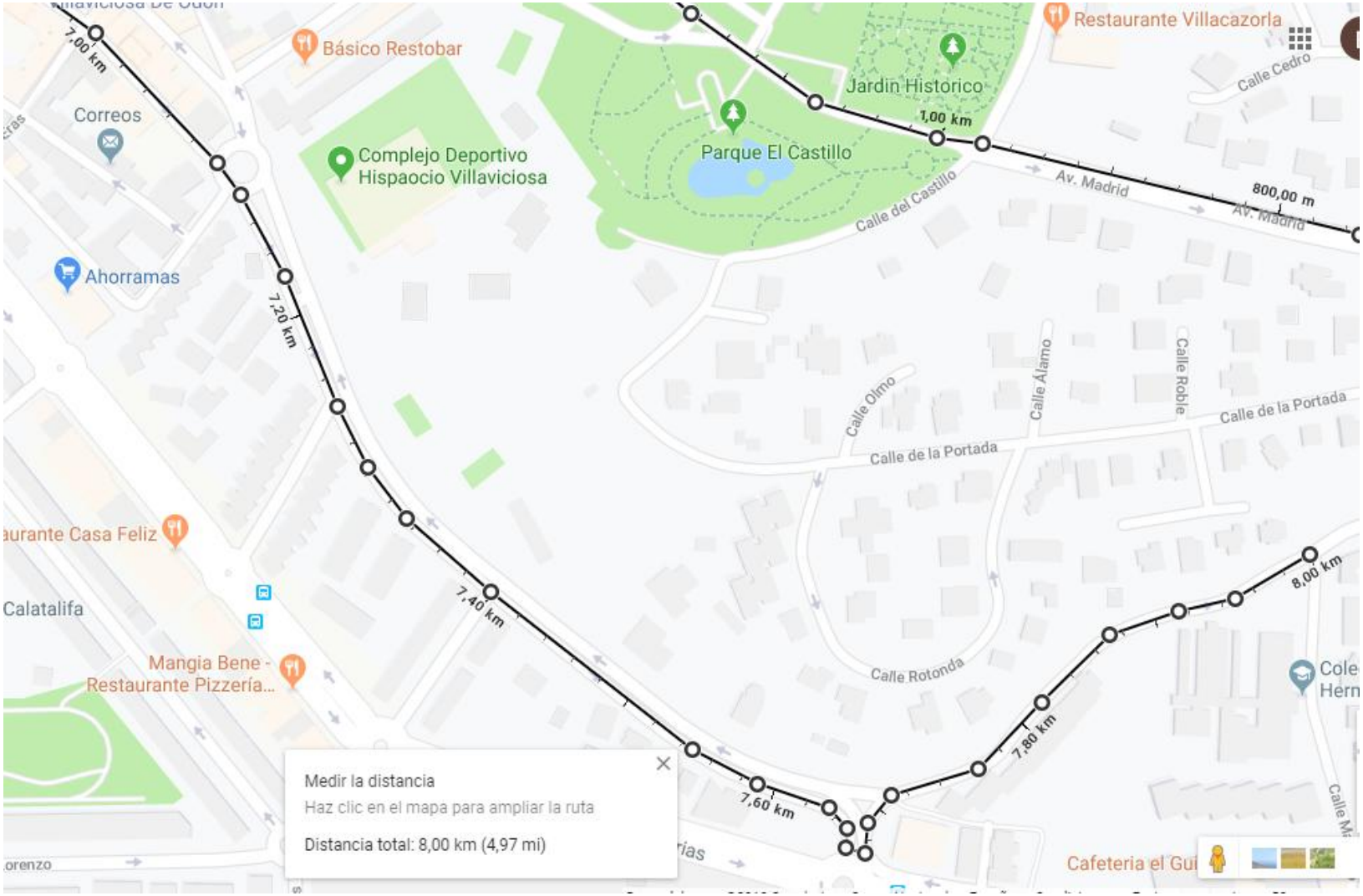
Básico Restobar
Correos
Complejo Deportivo
Hispaocio Villaviciosa
Parque El Castillo
Jardin Historico
Restaurante Villacazorla
Calle Cedro
Av. Madrid
Calle del Castillo
Ahorramas
Calle Olmo
Calle Álamo
Calle Roble
Calle de la Portada
Calle Rotonda
Calatalifa
Mangia Bene -
Restaurante Pizzería...
Cafeteria el Gui
7,00 km
7,20 km
7,40 km
7,60 km
7,80 km
8,00 km
1,00 km
800,00 m
Medir la distancia
Haz clic en el mapa para ampliar la ruta
Distancia total: 8,00 km (4,97 mi)
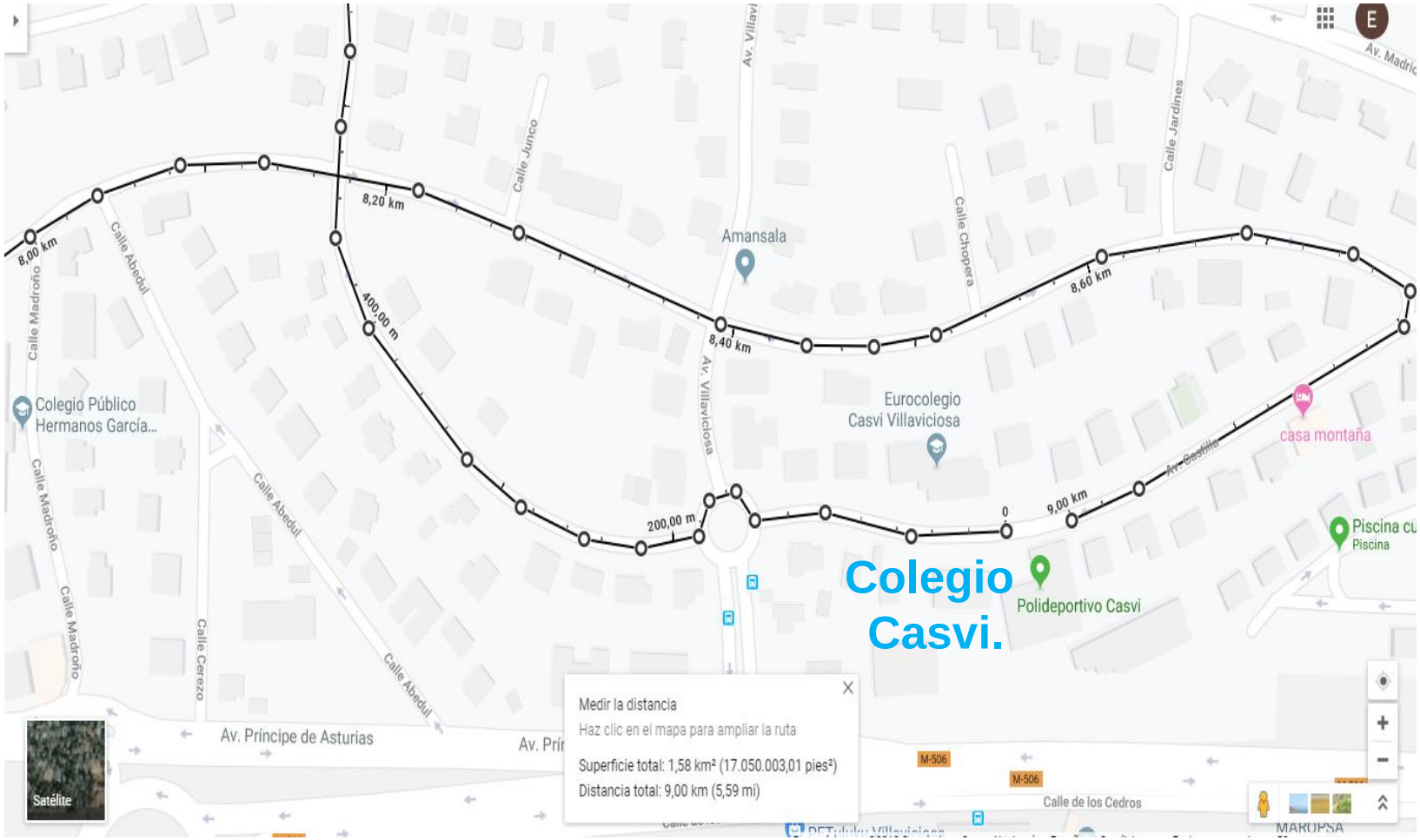
Kilómetro 9 (meta).